


HRADIŠŤSKÁ HLEDAČKA



ICM

informační centrum
pro mládež
Uherské Hradiště


SLOVÁCKO



Uherské Hradiště
Srdce Slovácka

CO POTŘEBUJEŠ VĚDĚT?

Projdi všechna zastavení a vylušti zapeklité otázky.

Na konci najdeš tajenku a místo na čtyřmístný kód k otevření truhly.

Do tajenky zapiš písmena podle odpovídajících čísel.



U této značky
si přečti zajímavost
o navštíveném místě.



U této značky
vylušti hádanku.

Obtížnost hledáčky: nenáročná, vhodná pro rodiny s dětmi

Délka hledáčky: cca 90 minut

Vybavení na cestu: tuto hledáčku, tužku a dobrou náladu

Start a cíl: Informační centrum pro mládež UH,
nebo Městské informační centrum UH
(Jezuitská kolej, Masarykovo náměstí 21, UH)

Kontakt: Informační centrum pro mládež Uherské Hradiště
Tel.: 572 525 526; e-mail: icm@uherske-hradiste.cz
www.icm.uh.cz

Městské informační centrum Uherské Hradiště
Tel.: 572 525 525; e-mail: mic@uherske-hradiste.cz
www.uherske-hradiste.cz

MAPKA HLEDAČKY



Vystartuj z Jezuitské koleje
do parku.

MÍSTO NA RAZÍTKA



Víš, že v Městském informačním centru mají pěkná razítka?
Zastav se tam a nějaké (a nebo raději všechny) si natiskni na památku!

1. zastavení

Park u nádraží

bývalá jezuitská zahrada
(mezi jezuitskou kolejí a vlakovým nádražím)

Město bylo od začátku opevněno. Nejstarší opevnění bylo dřevěné, tvořily ho tzv. PALISÁDY (příkop, val z hlíny, palisáda z kmene stromů zbroušených do špiče, propletené olšovými větvemi a zamazané hlínou tak, že vypadaly jako kamenné). Nevýhodou byla jejich hořlavost. Od 14. století byly budovány hradby kamenné. Středověká kamenná hradba dokázala město ubránit před útoky po několik století.

Ve městě kdysi stávaly 3 brány.

Dvě z nich sloužily k vjezdu do města, či výjezdu z něj (Staroměstská a Kunovická). Ta třetí měla jinou funkci. Jakou? Čti dál!



Kunovická brána

stávala v dnešní Havlíčkově ulici.

Náš tip:

Určitě navštiv Velkomoravské opevněné sídliště středního Pomoraví, ARCHEOSKANZEN MODRÁ, který se nachází nedaleko Uherského Hradiště (cca 7 km) na silnici Staré Město-Velehrad.


Za zhlédnutí stojí i PAMÁTNÍK VELKÉ MORAVY ve Starém Městě u Uherského Hradiště (cca 2 km).

Matyášova brána

Pověst o Matyášově bráně vypráví, že je tak nízká proto, aby se pyšný král Matyáš při vjezdu do města musel sklonit. Dnes tato brána patří k jednomu z mála pozůstatků původního opevnění města.

Jak se původně brána nazývala?

1		19		
---	--	----	--	--



Víš, že...

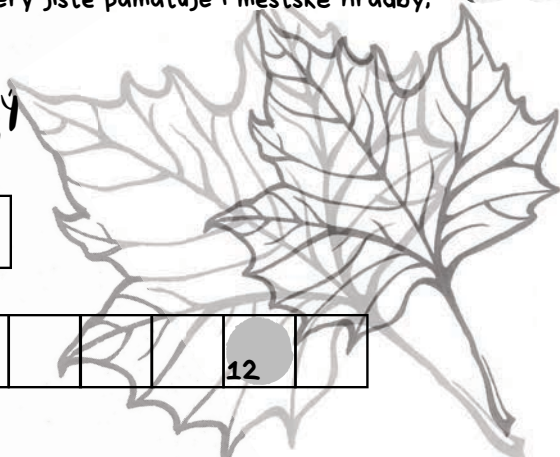
Matyášova brána sloužila v dávných dobách jako úniková, a proto nemohla být stejně velká, jako dvě hlavní komunikační brány?

Nedaleko Matyášovy brány, před vlakovým nádražím, roste nejstarší a nejmohutnější strom ve městě, který jistě pamatuje i městské hradby, v jejichž těsné blízkosti stával.

Zjistíš název stromu, který zde stojí už přes 250 let?

17	5				
----	---	--	--	--	--

		9						12
--	--	---	--	--	--	--	--	----



2. zastavení

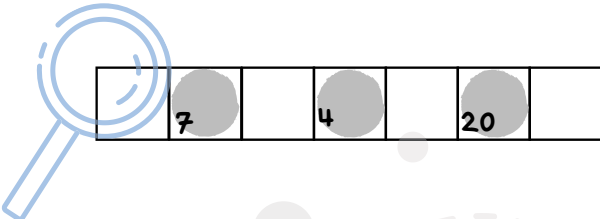
Zelný trh

Litinová kašna

Uprostřed Zelného trhu, kde se již ve středověku konaly trhy se zemědělskými produkty, je umístěna litinová secesní kašna sloužící jako pítka. Ta původně stávala na Palackého náměstí, kde bývalo autobusové nádraží. Podle starých fotografií se podoba kašny po zrestaurování trochu změnila.

Co je na kašně jinak? To musíš vyluštit v tajence!

Po opravě kašny nese žena na svých ramenou těžší břemeno. Co jí páni restaurátoři "naložili" navíc na vázu?



	7		4		20
--	---	--	---	--	----



Viš, že...

když ještě kašna stála na autobusovém nádraží, na Palackého náměstí, tak neopatrný řidič autobusu kašnu poškodil, když couval? A i když byla svědkem minulosti, tak skončila na skládce sběrných surovin?



Morový sloup (mariánský sloup)

Byl postaven jako poděkování za odvrácení morové epidemie, která město postihla v roce 1715. Na vrcholu sloupu je Panna Marie, stojící na zeměkouli, kterou svým tělem obepíná had. Pod ní jsou nebesa (oblaka) s andělíčky hlavičkami nesená dvěma anděly. Ze sloupu shlíží čtveřice svatých (sv. Karel Boromejský, sv. František Xaverský, sv. Petr z Alkantary a sv. Florián).

V umělé jeskyni - tzv. grottě (je to ta zamřížovaná díra zepředu sloupu - ne, není to vězení :)) leží sv. Rozálie, ochránkyně proti nakažlivým nemocem.



Něco drží v levé ruce! Co to je?

21



Viš, že...

původně byla ve středu náměstí umístěna barokní kašna, která teď stojí o kousek dál? Po roce 1715 byla ale přesunuta a na jejím místě byl postaven morový sloup. Kašna je zdobena plastickými maskami (maskarony) s otevřenými ústy, z nichž tryská voda.



4. zastavení

Otakarova ulice č. 103

Galerie Slováckého muzea

Budova dnešní galerie je součástí bývalých městských hradeb. Byla postavena mezi lety 1721–1723 jako císařská zbrojnice (později i pošta). Na nádvoří galerie stojí originál kašny s delfíny, jejíž kopii najdeš na Masarykově náměstí.



Náš tip:

Určitě sis všiml(a), že vedle galerie se nachází zbytky původního městského opevnění. Další můžeš najít ještě na Dlouhé ulici, mezi ulicemi Hradební a Kollárova a v parku u vlakového nádraží.

Kolik dělových koulí leží nad hlavním vstupem do galerie?

		8	
--	--	---	--



Víš, že...

na místě galerie dříve stávala tzv. Červená věž? Ta bývala jednou ze čtyř středověkých hranolových věží v městském opevnění. Sloužila jako skladiště střelného prachu. Roku 1695 do ní udeřil blesk a věž byla zničena.



Vodní ulice č. 13

5. zastavení

Kaple sv. Alžběty

Je to nejstarší církevní stavba ve městě. Byla postavena na počátku 15. století u městského špitálu. Vedle kaple byl zbudován i hřbitov pro zemřelé obyvatele špitálu (chudobince). Od rekonstrukce v roce 1995 slouží jako lékárna. Z původního špitálu a hřbitova se nic nedochovalo.



Podívej se nahoru, na stříšku s křížem.
Co vidíš uprostřed stříšky?

14						6
----	--	--	--	--	--	---



Viš, že...

kaple stávala v těsné blízkosti hradeb u Staroměstské brány, která byla jednou ze dvou komunikačních bran ve městě (viz. 1. zastavení)?



Staroměstská brána
stávala v dnešní Vodní ulici.

6. zastavení

Mariánské náměstí č. 200

Kostel zvěstování Panny Marie



Je součástí areálu františkánského kláštera, postaven byl na přelomu 15. a 16. století. V průběhu 17. století byl kostel opakovaně poškozen vlivem nejrůznějších přírodních i lidských zásahů, jakými byly vichřice, krupobití a požáry, a teprve na počátku 18. století byl opraven a dostavěn. Kostel je součástí areálu františkánského kláštera. V objektu bývalého kláštera se dnes nachází státní okresní archiv.

Snad největší požár v hradištských dějinách vznikl na den sv. Jiří (1681), patrona města, ve františkánském klášteře asi neopatrností či úmyslně ze msty.

Do kostela se dostaneš krásně zdobenými vraty.
Na těch vrátech, vpravo nahoře, někdo klečí pod křížem.
Kdo to je? (Nepotřebuji znát jméno).

16		11	
----	--	----	--



Viš, že...

uprostřed „rajského dvora„ (rajský dvůr je taková zahrádka ve tvaru čtverce uprostřed kláštera) ve františkánském klášteře je nejstarší studna v Uherském Hradišti?



Prostřední ulice č. 130

7. zastavení

Vejdí do podloubí pod starou radnicí a podívej se na strop. Uvidíš háky, které z něj visí. K čemu myslíš, že dříve sloužily?

- X viseli na nich nepoctiví lidé
- Y visela na nich „poctivá váha“
- Z viselo na nich prádlo

15

Vyber ze tří písmen jedno správné a zapiš ho do kolečka.

Stará radnice

Původní středověké jádro budovy pochází ze 14. století. O nezvyklém umístění radnice uprostřed Prostřední ulice se tenkrát rozhodlo ve snaze předejít sporům mezi novými měšťany ze Starého Města a Kunovic, kteří osídlili dvě rovnocenná náměstí Hradiště (Masarykovo a Mariánské). V minulosti zde zasedala městská rada, byly tu sýpky, sladovna, sklad soli, ale také šatlava a mučírna. Na nádvoří stojí Fontána s anděly (z roku 2000). Tvoří ji tři bronzové anděle s křídly, ze kterých tryská voda. V sousedství kašny se nachází historická 10 m hluboká studna.



Viš, že...

radniční věž je o 71 cm vychýlená od své svislé osy? V této poloze byla zafixovaná při komplexní obnově objektu dokončené v roce 1995.



Barokní kašna s delfíny

Jedná se o věrnou kopii barokní kašny z 18. století, která stávala zde na náměstí před lékárnou až do roku 1976.

Původně vznikla jako zdroj pitné vody.

Vlivem povětrnostních podmínek i nevhodných lidských zásahů byla původní barokní kašna značně poškozená a nahrazená kopií. Originál dnes stojí na nádvoří Galerie Slováckého muzea.

Kostel sv. Jiří

Město Uherské Hradiště bylo založeno králem Přemyslem Otakarem II. roku 1257 na ostrově sv. Jiří. Ostrov byl pojmenován podle kaple sv. Jiří, která na ostrově stávala. Kaple byla později přestavěna na kostel, který byl při velkém požáru města v roce 1681 poničen a po špatně provedené rekonstrukci později zbourán. Kostel byste ve městě hledali marně, ale v dávných dobách stával na Masarykově náměstí.



Ve městě se dochovaly dva domy s původním domovním znamením. jedním je lékárna, která má zlatou korunu a tím druhým Pekařna u Jahodů (z Masarykova náměstí směrem do Havlíčkovy ulice). Co má ve znamení pekárna?




	2			
--	---	--	--	--



Víš, že...

před Hotelem Slunce stával ve středověku pranýř, na kterém byli trestáni nepoctiví občané? Bylo to místo hanby a ponižení.



10. zastavení

Jezuitská kolej

V někdejší jezuitské koleji, kde mívali mniši z jezuitského řádu své komůrky a pracovny, dnes najdeš třeba Informační centrum pro mládež, Městské informační centrum, Region Slovácka, Tradiční výrobek Slovácka, Expozici dějin města Uherského Hradiště a Galerie Joži Uprky. Tento objekt tady stojí už přes 300 let a dnes nese název Slovácké centrum kultury a tradic.



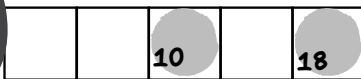
Na závěr naší cesty zamíříme do Nádražní ulice.

Když projdeš kolejí, směrem od Masarykova náměstí až k zadnímu východu, přijdeš do parku. Povědomé? Jasně! Tudy vedly tvé kroky i při 1. zastavení, že?

Ale pozor! Změna směru! Zahni prudce doprava a dojdeš do Nádražní ulice. Tady najdi dům číslo popisné 27, který zde stojí už od 17. století (je žlutý). Dům má bohatou historii. Byl zde například ubytován známý moravský malíř a grafik Joža Uprka, aby mohl v klidu pracovat na výzdobě nové radnice (vytvořil zde dvě nástěnné malby, které můžeš obdivovat v obřadní síni Městského úřadu). Za návštěvu rozhodně stojí i Galerie Joži Uprky, která sídlí v 1. patře jezuitské koleje.



Teď zvedni trochu hlavu.
Na domě jsou dva kruhy.
Co je zobrazeno v tom pravém?



Víš, že...

Joža Uprka prodával své obrázky i v lékárně U Zlaté koruny? Kamarádil se totiž s lékárníkem Josefem Stanclm, který si tam jeden z jeho obrazů vystavil a u zákazníků tak o ně vzbudil obrovský zájem.



TAJENKA

1	2
---	---

3	4	5	6	7
---	---	---	---	---

8	9	6	7
---	---	---	---

10	11	8	12	6	13	11	11
----	----	---	----	---	----	----	----

14	15	5	6
----	----	---	---

16	4	8	12	6
----	---	---	----	---

17	6	7	1	4
----	---	---	---	---

18	4	19	4	20	21	13	2	12
----	---	----	---	----	----	----	---	----

19	6	14	15	12	6
----	---	----	----	----	---


... stalo se tak v roce 1742 pruskými vojsky.

V hledáče byl párkrát zmíněný rok, kdy město zasáhl velký požár.

Pamatuješ, kdy to bylo?

Toto čtyřmístné číslo budeš potřebovat k otevření truhly!

--	--	--	--



Vydalo Informační centrum pro mládež Uherské Hradiště.
 Hledačku v roce 2020 při pandemii koronaviru vytvořila Lenka Kodrlová.
 Speciální poděkování za odbornou konzultaci patří
 Phdr. Blance Rašticové, historičce města Uherského Hradiště.

Náklad 2000 kusů

Tisk: Joker, spol. s r. o.