
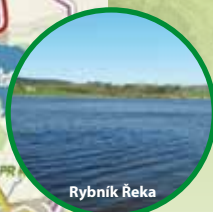




# VÝLET DO RANSKÉHO POLEŠÍ

Délka cesty: 15,2 km, stoupání celkem: 187 m

## Mapa výletu



KULTURNÍ ZAŘÍZENÍ MĚSTA ŽDÍREC NAD DOUBRAVOU  
TURISTICKÉ INFORMAČNÍ CENTRUM

Brodská 120, 582 63 Ždírec nad Doubravou,

Tel.: 569 694 620, e-mail: ic@zdirec.cz

[www.kzm-zdirec.cz](http://www.kzm-zdirec.cz),

[www.turistickypruvodce.cz](http://www.turistickypruvodce.cz)



PODPORIL

Kraj Vysocina  
FOND VYSOCINY



Ze **Ždírc nad Doubravou** dojdeme po žluté TZ k **Pobočnému rybníku** (2,2 km). Zde se nachází rozcestník a naše trasa vede vpravo po hrázi rybníka směrem k lesu. Před vstupem do lesa je vpravo odpočívadlo pro turisty. Zde je možné se dozvědět něco o národní přírodní rezervaci Ransko, která se nachází v katastrálním území Havlíčkova Borová a Staré Ransko. Na Národní přírodní rezervaci (NPR) Ransko navazuje přírodní rezervace Ranská jezírka v CHKO Žďárské vrchy. Pokračujeme dále do lesa, kde v prvních jarních měsících rozkvétají koberce **bledulí jarních**, které do těchto míst svojí krásou lákají davy turistů. Toto místo je označováno jako nejrozsáhlejší mís-



NPR Ransko,  
bledule jarní

to výskytu populace Bledule jarní na Českomoravské vrchovině. Mírným stoupáním pokračujeme po „panelce“ a dojdeme až k rozcestníku **Na Javorce** (4,3 km) (567 m n. m.). Dále pokračujeme po modré turistické značce až k **Sajfertovu buku** (630 m n. m.), výška koruny 24 m, šířka obvodu kmene 400 cm (6,4 km). Od Sajfertova buku pokračujeme stále po modré TZ až na rozcestí **Podhorská louka** (8 km) (645 m n. m.). Od Podhorské louky se po červené TZ vydáme zpět směrem k Ranskému rybníku. Asi po 600 m můžeme odbočit doprava a po asfaltové silničce dojdeme na konec, kde je cedule s označením přírodní rezervace. Zde se nachází soustava jezírek nazvaná **Ranská jezírka**. Jezírka jsou pozůstatkem po dávné povrchové těžbě. Návštěvou Ranských jezírek si prodloužíme cestu asi o 1,8 km. Po prohlídce se vrátíme zpět k červené značce a pokračujeme doprava okolo místa označovaného **U obráz-**



Sajfertův buk

**ku** (664 m n. m.) – je zde obrázek Panny Marie a je tam zároveň i popis tragické události, která byla důvodem umístění kříže. Pokračujeme po červené TZ k rozcestí **Ranský rybník** (11,2 km) (552 m n. m.). Odtud se vydáme vlevo po žluté turistické trase, projdeme osadou **Staré Ransko** až téměř na konec osady (zde je třeba se držet vlevo) a pokračujeme stále po žluté značce směr **Ždírec nad Doubravou** (11,9 km). Na konci obce začíná alej chráněných stromů (převážně javor klen), která je stará téměř 200 let a dlouhá cca 500 metrů. Alej byla vysazena v r. 1815. Projdeme stromovou alejí a pokračujeme okolo **Pobočného rybníka** (13,1 km) směrem do **Ždírc nad Doubravou** (15,2 km).



Ranská jezírka