

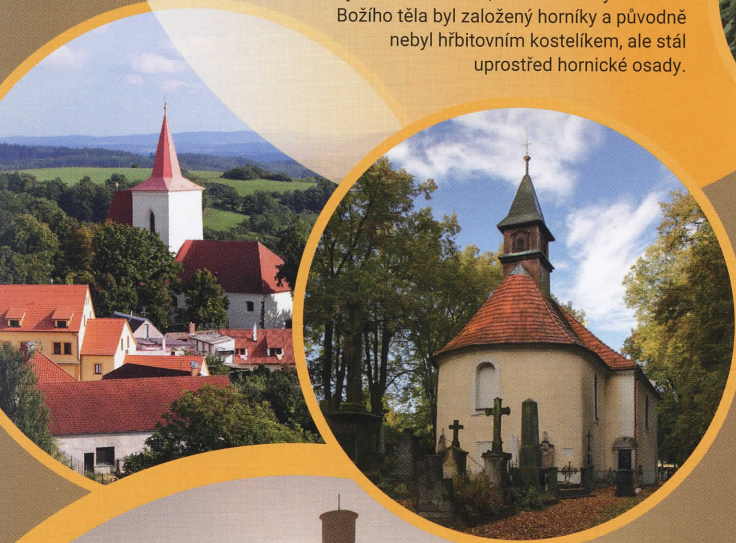


Jílové u Prahy

Jílové leží asi 20 km jižně od Prahy, v romantické krajině dolního Posázaví. První písemná zpráva o městě je z roku 1326. Kolem roku 1350 bylo Jílové českým králem a římským císařem Karlem IV. povýšeno na královské horní město. Nejstarší domy ve městě, prokazatelně z doby předhusitské, jsou kostel sv. Vojtěcha, dům Mince, radnice a kostel Božího těla.

První tři stavby se nacházejí na náměstí a kostel Božího těla na západním okraji města, na hřbitově. Kostel sv. Vojtěcha pochází ze 30. let 13. století. Z hlediska stavebního je zajímavý umístěním věže mezi presbyteriem a lodí. Hlavní oltář je z roku 1510. Počátky zbývajících tří staveb sahají do 14. století. Radnice je sídlem městského úřadu a nynější podoby nabyla v roce 1724. Dům Mince byl do roku 1420 sídlem královského horního úřadu.

V roce 1590 se jeho vlastníkem na krátký čas stal dvorní alchymista Rudolfa II., Edward Kelley. Kostelík Božího těla byl založený horníky a původně nebyl hřbitovním kostelíkem, ale stál uprostřed hornické osady.



Regionální muzeum v Jílovém u Prahy


Nachází se přímo na historickém náměstí královského zlatohorního města Jílového.

Hlavním zaměřením muzea je zlato, které se v regionu po staletí těžilo. Budova se stala muzeem v roce 1891 díky místnímu patriotovi a milovníkovi historie, Leopoldovi Čihákoví.

Regionální muzeum v Jílovém se snaží jít s dobou, proto většina expozic využívá moderní technologie a interakce s návštěvníkem včetně rozšířené reality. Hlavními tématy expozic je Zlato, Tramping v Posázaví a Historie regionu, která je částečně věnovaná dnes již zaniklému klášteru na Ostrově u Davle.

Muzeum pořádá i dočasné umělecké, sběratelské a vzdělávací výstavy. Pro objednané školy a skupiny nabízí řadu edukačních programů. A zejména v letních měsících nabízí řadu kulturních akcí, divadel a koncertů.

**Muzeum je otevřeno denně mimo pondělí
(pokud není svátkem).**



Zlaté štolý v Jílovém


Královské zlatohorní město Jílové u Prahy a jeho okolí nesou hojně otisky po těžbě a zpracování zlata. Jako vzpomínku na zlatou historii spravuje Regionální muzeum v Jílovém u Prahy tři historická důlní díla. Štolý se nacházejí v malebném okolí města, na značených turistických trasách a na naučné stezce „Jílovské zlaté doly“. Návštěvník se ocitne v prostředí, kde kutali středověcí horníci, vyrývá se zlatinku a možná uvidí i netopýra.


Štola sv. Josefa - Představuje nejstarší pozůstatky těžby zlata v okolí, datované do předhusitského období. Návštěvnícký okruh ukazuje typické středověké důlní dílo ražené pomocí železka a mlátku.

Štola sv. Antonína Paduánského - Naposledy využívána v první polovině 18. století. Zpřístupněná část vede ve dvou úrovních, spojených systémem žebříků, po kterých návštěvník může vylézt. Štola není elektrifikována, dílo se prochází se zapůjčenou důlní lampou.

Štola Halíře - Nachází se v katastru obce Pohoří, nedaleko Borku. Jde o průzkumné důlní dílo z let 1948 – 1951 a má jedinečný kosočtvercový profil. Jako jediná je bezbariérová.

**Štolý jsou otevřeny vždy od dubna do října
o víkendech a státních svátcích, v červenci a srpnu
jsou štolý sv. Josefa a sv. Antonína Paduánského
otevřeny denně mimo pondělí.**





Tipy na výlet

Rozhledna na Pepři • Rozhledna stojí na vrcholku kopce Pepř, který leží zhruba 1 km jihozápadně od města Jílové u Prahy. Plány na zbudování rozhledny u Jílového sahají do roku 1927, kdy místopředseda Spolku rodáků a přítel Jílového p. F. Troníček vypracoval návrh vyhlídkové stavby. Záměr však nikdy zrealizován nebyl. Dnešní rozhledna byla postavena přesně po 80 letech. Celková výška stavby činí 30,7 metrů. Vyhlídkový ochoz je umístěn ve výšce 18 metrů a dovede nás na něj 91 schodů. Rozhledna byla v říjnu 2007 zkolaudována a zpřístupněna veřejnosti.

Žampašský most • Žampašský most pod Jílovým je technický unikát. Patří k nejvyšším kamenným železničním mostům ve střední Evropě. Most překlenuje údolí Kocour a tvoří ho sedm oblouků. Výška mostu je 41,73 m. Celková délka mostu je 109,3 m. Stavba byla započata roku 1898, ukončena byla slavnostním zahájením provozu 1. května 1900. Ke stavbě byl použit kámen z lomů v okolí. Stavbu provádělo denně okolo 200 dělníků převážně z Itálie, kteří měli zkušenost s realizací obdobných staveb z Alp. Most slouží bez větších oprav dodnes běžnému provozu.

Příroda v okolí • Oblast kolem Jílového je považována za jednu z kolébek trampingu v Čechách. Dodnes zachovalá příroda se tu prolíná s historií města, která je spojena s nyní již ukončenou těžbou zlata. K nezapomenutelným zážitkům patří projížďka údolím řeky Sázavy „Posázavským pacifikem“, historickým vláčkem taženým parní lokomotivou. Aktivní odpočinek nabízí řeka Sázava - koupání, rybolov, vodáctví a procházky podél jejího toku. Jílové je ideálním místem pro pěší turistiku a cykloturistiku – město je výchozím bodem několika stezek s překrásnými vyhlídkami. V sousední obci Chotouň je vybudován lyžařský areál vybavený třemi vleky, ideální místo pro výuku lyžování a jízdy na snowboardu.



**JÍLOVÉ
U PRAHY**

Městský úřad Jílové u Prahy

- 📍 Masarykovo nám. 194
254 01 Jílové u Prahy
- ☎ (+420) 241 021 901
- ✉ radnice@jilove.cz
- 🌐 www.jilove.cz



Kulturní centrum


- 📍 Masarykovo nám. 1
254 01 Jílové u Prahy
- ☎ (+420) 241 021 976
- ✉ pazrova@jilove.cz
- 🌐 kultura.jilove.cz



**Regionální muzeum
v Jílovém u Prahy**

Regionální muzeum v Jílovém u Prahy a Turistické informační centrum Příspěvková organizace Středočeského kraje

- 📍 Masarykovo nám. 16
254 01 Jílové u Prahy
- ☎ (+420) 241 950 791
- ✉ info@muzeumjilove.cz
- 🌐 www.muzeumjilove.cz



**JÍLOVÉ
U PRAHY**

Jílové u Prahy Vítejte!

www.jilove.cz

www.jilove.cz