

### Prostředí areálu Březovské stráně

Prostředí areálu Březovské stráně vznikl v roce 1956. Má celkovou výšku 1 600 metrů, převýšení 70 metrů. V areálu se nachází celkem 30 lůžek. GPS: 49°38'21,115"N 16°31'46,525"E

### Prostředí stezka Údolím řeky Svitavy

Prostředí stezky měří kolem 8 km a je osazena 17 informačními tabulkami s tematikou přírody, krajiny, historie a lidského osídlení. Stezka je značena turisticky jako místní okruh. GPS: 49°19,33"N 16°30'28,97"E

### Prostředí park Březová nad Svitavou – skatepark/bikepark

Prostředí parku je určen pro Freestyle BMX, Skateboarding a in-line bruslení. GPS: 49°38'25,45"N 16°31'9,29"E

### Prostředí na plážový volejbal

Prostředí na plážový volejbal. GPS: 49°38'20,34"N 16°31'38,16"E

### Prostředí hřiště Březová nad Svitavou

Prostředí hřiště Březová nad Svitavou. GPS: 49°38'20,09"N 16°31'36,65"E

### 9. Pamětní deska Otakara Slezáka

Pamětní deska na Pražské ulici umístěná na budově č. 167 připomíná místo, kde byl 8. května 1945 ustupující jednotkou wehrmachtu při střelení továrního objektu smrtelně postřelen Otakar Slezák, který týž den na následky zranění zemřel. Text na pamětní desce uvádí nesprávné datum úmrtí – 9. května 1945. Otakar Slezák je pohřben na veřejném pohřebišti, hrob číslo 88, v Centrální evidenci válečných hrobů pod číslem CZE-5312-34257. GPS: 49°38'59.794"N, 16°31'6.362"E

### 10. Sluneční hodiny

Sluneční hodiny, které byly pro naše město pořízeny jako připomínka významného výročí 100 let od založení Československé republiky. Byly ve Slunečním údolí slavnostně odhaleny v neděli 21. října 2018. GPS: 49°38'57.506"N, 16°31'6.468"E


### 11. Informační centrum

Informační centrum je součástí městské knihovny na Moravském náměstí č. 65. GPS: 49°38'42.29"N 16°31'4.17"E

### 12. Městský úřad, Městská policie

GPS: 49°38'46.702"N, 16°31'1.157"E

Městský úřad	Vlakové nádraží
Pošta	Restaurace
Zdrav. středisko	Ubytování
Informace	Hřiště
Hasiči	Tělocvična
Lékárna	Koupaliště
Kostel, kaple	Březovský trail
Autobus. zastávka	Zastavení stezky



## Březová nad Svitavou



Plán města a okolí





## Turistické cíle

### 1. Březovský trail – sjezdový bikepark venkovní

Nejnovějším otevřeným centrem v České republice je Březovský trail. Jedná se o městské sportoviště, které těsně přiléhá k městu Březová nad Svitavou. K dispozici jsou zatím tři tratě, které jsou barevně odlišeny tradičně – modrá, červená a černá. Náročná, obtížná a nebezpečná.

GPS: 49°38'54,95"N 16°30'53,33"E

### 2. Dobře ukrytá rozhledna Jára Cimrmana

Nosná konstrukce je převážně dřevěná, celkem 20 m vysoká, s vyhlídkovou plošinou ve výšce 15 m nad okolním terénem.

GPS: 49°38'49,22"N 16°30'43,07"E

### 3. Lesní lanový park pod rozhlednou

Volný lanový park, který se skládá z devíti nízkých lanových prvků vhodných i pro nejmenší děti. Na informační tabuli se návštěvník může seznámit s informacemi o zkušenostech Járy Cimrmana s horolezectvím a vzniku slova „traverzování“.

GPS: 49°38'54,95"N 16°30'53,33"E

### 4. Motokrosový areál Březovské stráně

Motokrosový areál Březovské stráně vznikl v roce 1956. Délka trati je 1 600 metrů, převýšení 70 metrů. V areálu se nachází ubytovna se třiceti lůžky.

GPS: 49° 38'21,115"N 16°31'46,525"E

### 5. Naučná stezka Údolím řeky Svitavy

Celá trasa stezky měří kolem 8 km a je osazena 17 informačními tabulemi – s tematikou přírody, krajiny, historie a lidského osídlení – a dřevěnými odpočívadly. Značena je turisticky jako místní okruh a vede převážně po nepevných polních a lesních cestách.

GPS: 49°39'19,33"N 16°30'28,97"E

### 6. Skatepark Březová nad Svitavou – skatepark/bikepark

Areál je určen pro Freestyle BMX, Skateboarding a in-line bruslení.

GPS: 49°38'25,45"N 16°31'9,29"E

### 7. Hřiště na plážový volejbal

GPS: 49°38'20,34"N 16°31'38,16"E

### 8. Koupaliště Březová nad Svitavou

GPS: 49°38'20,09"N 16°31'36,65"E



0 100 200 m







## Město Březová nad Svitavou

Moravské náměstí 1, 569 02 Březová nad Svitavou  
tel.: +420 461 521 280, e-mail: posta@brezova.cz  
www.brezova.cz



Pohledy

Bělisko

Svitavy

## Turistické cíle

### 1. Březovský trail – sjezdový bikepark venkovní

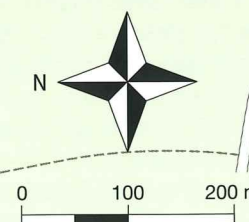
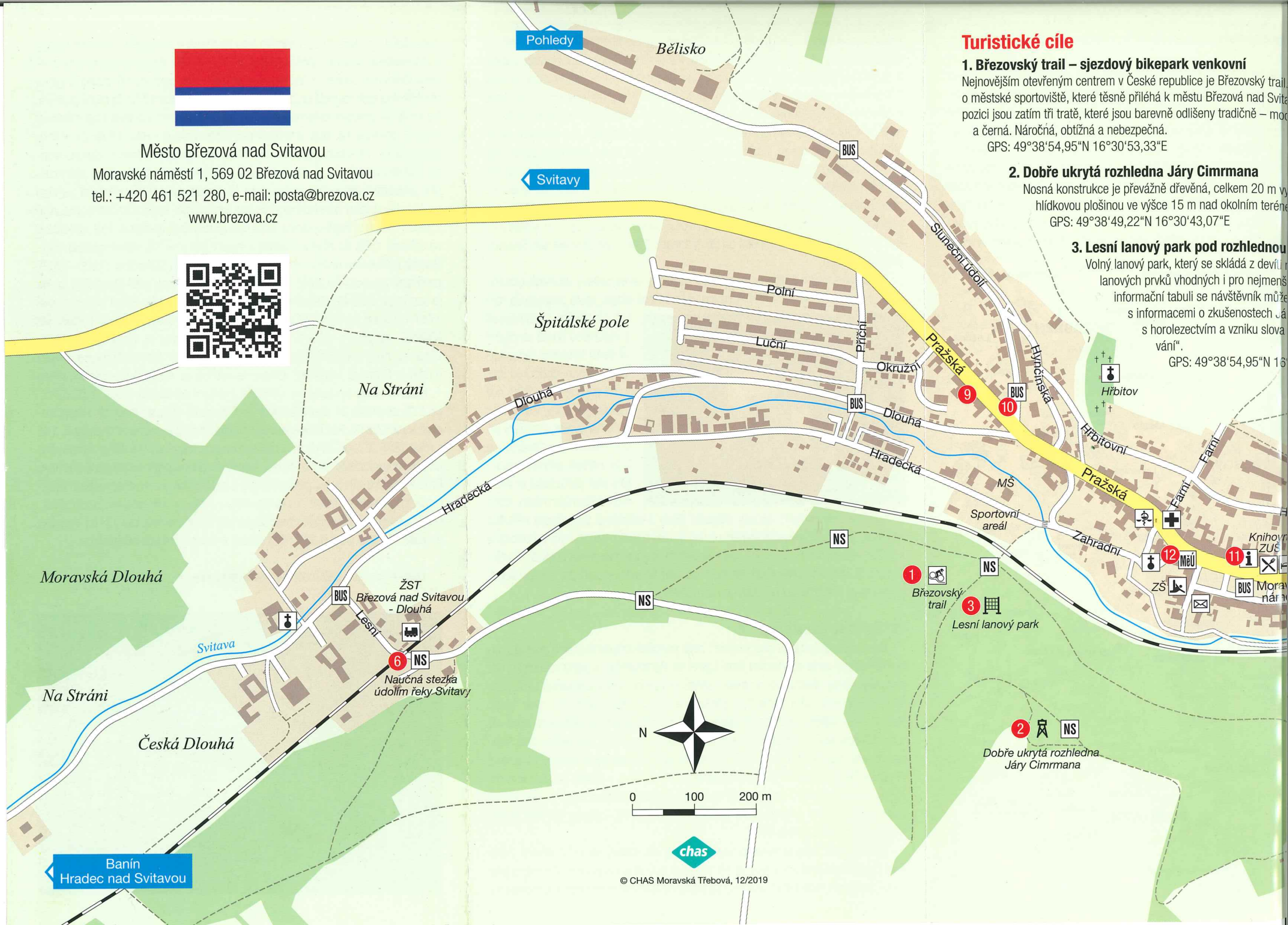
Nejnovějším otevřeným centrem v České republice je Březovský trail, o městské sportoviště, které těsně přiléhá k městu Březová nad Svitavou. V současné době jsou zde tři tratě, které jsou barevně odlišeny tradičně – modrá, červená a černá. Náročná, obtížná a nebezpečná.  
GPS: 49°38'54,95"N 16°30'53,33"E

### 2. Dobře ukrytá rozhledna Jára Cimrmana

Nosná konstrukce je převážně dřevěná, celkem 20 m vysoká. Pohledovou plošinou ve výšce 15 m nad okolním terénem.  
GPS: 49°38'49,22"N 16°30'43,07"E

### 3. Lesní lanový park pod rozhlednou

Volný lanový park, který se skládá z devíti lanových prvků vhodných i pro nejmenší děti. Na informační tabuli se návštěvník může seznámit s informacemi o zkušenostech Jára Cimrmana s horolezectvím a vzniku slova "lanová výšň".  
GPS: 49°38'54,95"N 16°30'43,07"E



© CHAS Moravská Třebová, 12/2019

Banín  
Hradec nad Svitavou