



# Jemnice

TURISTICKÝ PRŮVODCE



[www.tic.jemnice.cz](http://www.tic.jemnice.cz)



**JEMNICE**

# MĚSTO JEMNICE

Nechte se zlákat krásnou přírodou, bohatou historií a malebnými zákoutími tohoto mnohdy opomíjeného městečka.

Jemnice je jedním z nejstarších měst na Moravě. Byla zřejmě vybudována z osady u brodu přes řeku Želetavku. Na přelomu 11. a 12. století zde prý byla významná obchodní křižovatka. K dalšímu rozvoji

osady, a později města, přispěl objev ložisek zlata a stříbra. Samotný název města – Jemnice – je odvozen od slova „javníci“, tzn. horníci. Vzácné rudy tady dolovali v primitivních jámách (šachtách).



## Město Jemnice

Husova 103  
675 31 Jemnice  
tel. 568 450 221

[www.mesto-jemnice.cz](http://www.mesto-jemnice.cz)  
[info@mesto-jemnice.cz](mailto:info@mesto-jemnice.cz)  
FB MestoJemnice





# PAMÁTKY

# PAMÁTKY V JEMNICI

Bohatou historií Jemnice připomíná 98 kulturních památek zapsaných ve státním seznamu.

Dominantou města Jemnice je **kostel sv. Stanislava** se štíhlou věží svítící daleko do kraje. Její elegantní silueta jako první vítá návštěvníky z celého okolí. Neméně významný je i dvoupatrový čtyřkřídlý **zámek** s rozsáhlým parkem.

K dalším cenným památkám v Jemnici patří gotický **kostel sv. Víta** s podzemními prostory, které byly v roce 2007 uznány za kulturní památku. Hned vedle kostela stojí **Svatovítská lípa** o stáří asi 800 let. V nejstarší části města, která se nazývá

Podolí, můžete navštívit **kostel sv. Jakuba** ze 14. století s románskou válcovou věží, pozůstatkem původní rotundy z 12. století.

V Jemnici byla i jedna z nejstarších židovských obcí v českých zemích poprvé písemně připomínána již v roce 1336. **Židovská čtvrť** tvořila jižní část městského jádra. Dodnes je zachována značná část **hradeb** spolu se třemi **baštami** a dvěma **barbakány**.

## Zámek Jemnice

---



Otevřeno: červenec–srpen, Út–Ne 9.00–16.00 hodin

Expozice: historický 3D model města Jemnice, expozice starých rádií, výstavy



## Kostel sv. Víta

V roce 2012 byly v kostele v rámci restaurátorských prací objeveny středověké nástěnné malby s námětem Koruny Panny Marie, která je ve všech ohledech výjimečnou památkou nástěnného malířství v českých zemích.



### **Kostel sv. Víta + podzemní prostory**

Otevřeno:

červenec–srpen

Út–Ne 9.00–12.00, 13.00–16.00



## Kostel sv. Stanislava

---



Kostel je přístupný v době konání bohoslužeb.  
Kontakt: [www.farnostjemnice.cz](http://www.farnostjemnice.cz), tel. 568 450 376

## Kostel sv. Jakuba

---



Odděleně stojící románská válcová kamenná věž je patrně zbytkem bývalé rotundy asi z XII. století.




Kostel není volně přístupný.  
V letních měsících máte možnost nahlédnout do interiéru kostela přes mříže ve vstupních dveřích.

## Opevnění města

---




 K prohlídce opevnění města Jemnice můžete využít např. značený **Turistický** okruh královny Elišky.

## Židovský hřbitov, židovská čtvrť

---



 Židovský hřbitov je volně přístupný po celý rok. Zavede vás k němu značený **Turistický** okruh sv. Jakuba.



## Hornictví v Jemnici

---



Budete-li pátrat po historii hornictví na Jemnicku, pak jistě dříve či později narazíte na **Spolek Jamník**. Jeho členové se již řadu let snaží zmapovat dolování v regionu a po dlouhých letech se jim podařilo v nejstarší části města, zvané Podolí, odhalit dvě **hornické štoly**. Na jejich zpřístupnění se však můžete teprve těšit.

Více informací najdete na [www.jamnik.cz](http://www.jamnik.cz)



## Hrobka Pallaviciniů

---



Hrobka rodu Pallaviciniů není volně přístupná. V případě zájmu organizované skupiny zajišťujeme prohlídky hrobky s průvodcem.

Bližší informace v Turistickém informačním centru v Jemnici nebo na tel. 721 508 737.

## Středověký vodovod



**i** Po stopách středověkého vodovodu vás provede značený **Turistický okruh sv. Víta**.

## Svatovítská lípa



**i** Svatovítskou lípu, o níž kolují tři pověsti, najdete u kostela sv. Víta.

## Expozice historické radiotechniky a přístrojů

V roce 2023 byla v prostoru zámku vytvořena expozice historické radiotechniky a přístrojů. Najdete tu jedny z prvních rozhlasových přijímačů, ale také i gramofony a dobovou záznamovou techniku.

**Expozici najdete v hlavní budově zámku v Jemnici.  
Otevřeno: červenec–srpen, Út–Ne 9.00–16.00 hodin.**





### 3D model města Jemnice

---

Maketa v měřítku 1:100 zobrazuje město Jemnici s předměstím a obec Podolí tak, jak mohly vypadat před velkým požárem, který je zachvátil 3. června 1832.

Oheň vznikl ve městě a rychle se rozšířil na předměstí a do Podolí. Celkem poškodil 178 domů, kostel sv. Stanislava, sv. Jakuba i synagogu. Největší škody způsobil v Podolí, kde řada domů vyhořela do základů. Požár se kvůli silnému větru nedařilo dlouho uhasit.





Jako podklad pro tvorbu makety byla využita mapa stabilního katastru vytvořená v roce 1824. Pro doplnění opevnění byly využity mapy Jemnice ze 17. a 18. století i nákres Velké brány od Josefa Faasta. Podoba jednotlivých staveb byla inspirována dochovanými obrazovými doklady. Pro nedochované stavby byly důležitým pramenem stavebně historické průzkumy, archeologické zprávy a podklady stavebních úřadů. Důraz byl kladen na to, aby byla co možná nejvěrněji zachycena podoba města, život v něm a profese jeho obyvatel.

**3D model města najdete v hlavní budově zámku v Jemnici.**

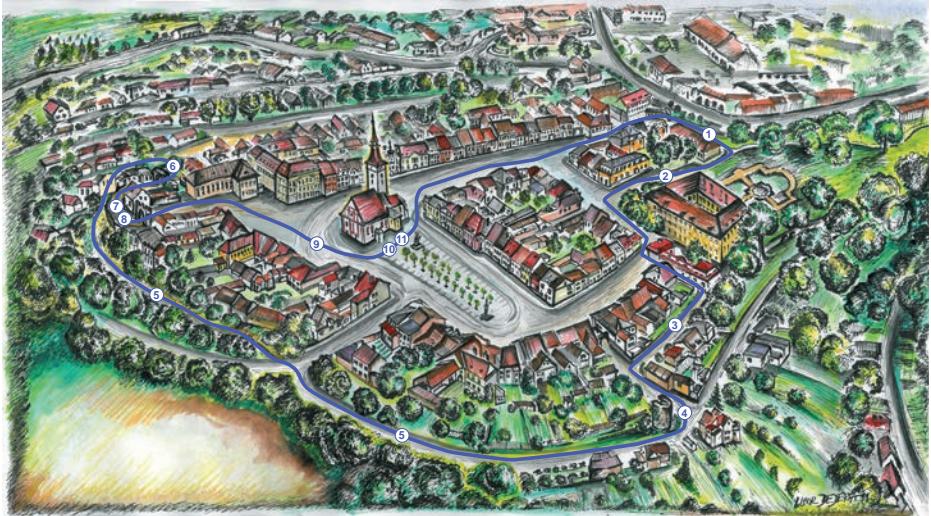
**Otevřeno:**

červenec–srpen, Út–Ne 9.00–16.00  
hodin.

Pro větší skupiny lze domluvit  
i individuální termín.



# TURISTICKÉ OKRUHY



## TURISTICKÝ OKRUH KRÁLOVNY ELIŠKY

Turistický okruh královny Elišky vás provede po nejzajímavějších místech a památkách v centru města Jemnice. Značený okruh začíná u turistického informačního centra, odkud vede přes **zámek** do **židovské čtvrti**. Dále kolem **bašty** a **opevnění** až k **Malé brance**. Tou se dostanete do centra města na náměstí Svobody, kde najdete **kostel sv. Stanislava** a **jemnické muzeum**. Z centra města dojdete přes Husovu ulici zpět k informačnímu centru.

Délka okruhu: **1,4 km**      Značení okruhu: **bílá šipka na modrém pozadí**

## TURISTICKÝ OKRUH SV. JAKUBA

Jak už název napovídá, třetí turistický okruh vás zavede ke **kostelu sv. Jakuba**, který se nachází v nejstarší části Jemnice, **Podolí**. I tento okruh začíná u turistického informačního centra. Cestou se dostanete k **židovskému hřbitovu**, **kostelu sv. Jakuba**, projdete část **Podolí**, potkáte bývalý **špitál** a **zvoničku** a nakonec se dostanete na spojnici všech tří okruhů k **Malé brance**. Odtud je cesta společná pro všechny okruhy.

Délka okruhu: **2,6 km**      Značení okruhu: **bílá šipka na zeleném pozadí**

## TURISTICKÝ OKRUH SV. VÍTA

Značený okruh začíná u turistického informačního centra, odkud vede přes zámecký park ke **kostelu sv. Víta** s **památnou lípou** a **podzemními prostory**. Dále pokračuje po stopách středověkého vodovodu k **Malé brance**. Cesta od Malé branky k informačnímu centru je společná pro všechny tři okruhy.

Délka okruhu: **2,4 km**      Značení okruhu: **bílá šipka na červeném pozadí**



# KULTURNÍ AKCE



# HISTORICKÁ SLAVNOST BARCHAN



... píše se rok 1312 a král Jan Lucemburský přichází do královského města Jemnice, aby zde zanechal svoji ženu Elišku Přemyslovnu a sám se pak vydal na válečné tažení...

V červnu, vždy o sv. Vítu, se v Jemnici koná Barchan, slavnost s tak trochu podivným názvem. Patří mezi nejstarší nepřetržitě udržované slavnosti u nás i v zahraničí. Podle dochovaných záznamů se prokazatelně uskutečnila již v roce 1713.

Průběh oslav se měnil. Nikdy však jádro celé slavnosti, **běh čtyř poslů**. Po tři dny pak město žije jarmarkem a pouťovými atrakcemi. Připravený bohatý historický a kulturní program vás jistě okouzlí. Možná si nenecháte ujít ani tradiční nedělní pouť ke kostelu sv. Víta.

**Běh o barchan je součástí  
národního kulturního dědictví**

[www.barchan.cz](http://www.barchan.cz)



# KULTURNÍ A SPORTOVNÍ AKCE

V průběhu roku se koná řada zajímavých akcí, které stojí za vaši pozornost.

## HISTORIE NENÍ NIKDY DOST

Milovníci historie mohou zhlédnout každoroční **Jemnickou bitvu** v zámeckém parku s bohatým doprovodným programem (středověké souboje a tance, ohňová show, lukostřelba a mnoho dalších zajímavostí).

- » Historická slavnost **Barchan** (červen)
- » **Jemnická bitva** (srpen)
- » **Dny evropského dědictví** (září)

## A CO SPORT?

Můžeme vás pozvat na **Jarní pochod ke Dni Země** nebo **rybářské a hasičské závody**. Na své si přijdou i příznivci discgolfu či běhání.

- » **Jarní pochod ke Dni Země** (duben)
- » **Rybářské závody** (květen)
- » **Noční soutěž v požárním útoku**  
O putovní pohár **Barchanu** (září)
- » **Běžecké překážkové závody a přespolní běh**
- » **Discgolfové turnaje**

## RODINY S DĚTMI

Každoročně na začátku května v obci Panenská ožívají pohádkové postavičky na akci určené především dětem – **Večerníčkův pohádkový les**. V červenci a srpnu probíhá akce **Jemnice patří dětem**. Připraveny jsou programy pro děti a výtvarné dílny.

- » **Dětský maškarní karneval** (březen)
- » **Pálení čarodějnic** (duben)
- » **Večerníčkův pohádkový les** (květen)
- » **Jemnice patří dětem** (červenec/srpen)
- » **Dýňová stezka** (říjen)





## LETNÍ AKCE

V průběhu letních prázdnin si na své přijdou nejen děti, ale i milovníci piva a vína. V září se pak koná tradiční výstava hub.

- » Jemnice patří dětem (červenec/srpen)
- » Letní kino na zámku (červenec/srpen)
- » Pivní slavnosti (srpen)
- » Jemnická bitva (srpen)
- » Máme rádi víno (září)
- » Výstava hub (září)

## VÁNOČNÍ AKCE

V předvánočním období se pořádají vánoční trhy, vánoční výstava, slavnostní rozsvícení vánočního stromu a čertovský rej v areálu zámku.

- » Vánoční trhy
- » Čertovský rej na zámku
- » Slavnostní rozsvícení vánočního stromu
- » Vánoční putování pohádkovou stezkou



Veškeré informace  
o připravovaných akcích najdete  
v kulturním přehledu na

[www.tic.jemnice.cz](http://www.tic.jemnice.cz)



**AKTIVITY**

# Přírodní koupací biotop Jemnice

---

... jediný koupací biotop na Třebíčsku

Přírodní koupací biotop se nachází na místě původní vodní nádrže v údolí řeky Želetavky.

## Co Vás na biotopu čeká?

- **čistá voda** bez dezinfekčních a chemických prostředků, která je **vhodná i pro alergiky**
- **bazén pro děti**
- pro plavce oddělená **plavecká část**
- zábava na **tobogánu, skluzavce a dětském sloníkovi**
- **bezbariérový vstup do bazénu**
- hřiště na **plážový volejbal, dětské hřiště**, chodník **bosou nohou**
- **relaxace** ve stínu vzrostlých stromů
- **občerstvení** s přílehlou terasou
- **sprchy** a zamykací **skříňky**





## Jak biotop funguje?

Rozdíl mezi ním a klasickým koupalištěm je v tom, že se snaží o zachování biologické rovnováhy ve vodě. Jeho základ tvoří přírodní systém, který využívá k čištění vody rostliny. Jedná se o mikroorganismy a bakterie žijící ve štěrku a na kořenech vodních rostlin. Každý biotop má dvě části, a to část, ve které se lidé koupou, a část, kde se čistí voda.

## Kdy můžete biotop navštívit?

PO - 13.00-20.00  
ÚT-NE 10.00-20.00

*(v případě nepříznivého počasí je biotop zavřený)*



Více informací:  
[www.biotop.jemnice.cz](http://www.biotop.jemnice.cz)  
[tic@mesto-jemnice.cz](mailto:tic@mesto-jemnice.cz)  
tel. 721 508 737  
Facebook BiotopJemnice





## Výletní vlak na trati Jemnice – Moravské Budějovice

Nastupte do výletního vláčku a nechte se unášet krásnou krajinou Jemnicka a Moravskobudějovicka.

Spolek pro veřejnou dopravu na jihozápadní Moravě zajišťuje příležitostné jízdy a letní prázdninový provoz (o sobotách, nedělích a svátcích) vyhlídkového **výletního vlaku** na trati Jemnice – Moravské Budějovice. Vlakovou soupravu tvoří **bufetový** a **vyhlídkový vůz**, který poskytne volný pohled do okolní malebné krajiny. Lze objednat i neveřejné jízdy výletním vlakem.

Více informací:  
[www.svd-jzm.cz](http://www.svd-jzm.cz)  
[svd-jzm@seznam.cz](mailto:svd-jzm@seznam.cz)  
tel. 724 256 182  
Facebook jemnickadraha



## Pohádková Panenská

### Pohádková stezka aneb putování malého Človíčete

Pohádková stezka je dlouhá 4 km a vede po lesních i asfaltových cestách v okolí obce Panenská. Setkáte se zde s různými pohádkovými postavami a prožijete čarovná dobrodružství. Stezka je přístupná celoročně a vstup na ni je zdarma.



### Hastrmanova ekostezka

V blízkosti prvního zastavení pohádkové stezky se navíc nachází i **Hastrmanova ekostezka**. Krátká stezka (200 m) zaměřená na životní prostředí kolem nás. Stezku tvoří celkem 9 zastavení a zakončena je **ekobludištěm**.



## Rozhledna u sovy / Rozhledna pod lesem

Vydejte se na Rozhlednu u sovy, která nabízí výhledy do širokého okolí. Najdete ji na nejvyšším vrcholu pohádkové stezky – Sedlo – v nadmořské výšce 600 m n. m. Menší Rozhledna pod lesem Vám nabídne krásné pohledy na Pohádkovou Panenskou, kde mimo jiné můžete vidět např. opravenou kapličku sv. Jakuba.



### Dětské hřiště

Na samém začátku pohádkové stezky je vybudováno dětské hřiště s pískovištěm. Najdete tu i workoutovou sestavu k protažení těla či dětský domeček s jedlou zahrádkou.

### Infobudka

Na dětském hřišti najdete také “infobudku”, kde si můžete zakoupit reklamní předměty, drobné občerstvení nebo třeba zapůjčit vybavení na opékání buřtů. Mimo otevírací dobu infobudky je k dispozici pohádková samoobsluha.



V průběhu roku se zde konají i jednorázové akce jako např. Večerníčkův pohádkový les, probouzení a uspávání broučků, Vánoční putování pohádkovou stezkou, Hledání velikonočního pokladu. V letní sezóně pak probíhá putování Z pohádky do pohádky.



## Půjčovna koloběžek

Na pohádkovou stezku se můžete vypravit nejen pěšky, ale i na **koloběžkách**. V období letní sezóny jsou k zapůjčení na samém začátku pohádkové stezky, a to na dětském hřišti u obsluhy infobudky. V nabídce jsou **koloběžky pro děti i dospělé**.

## Bylinková zahrada Želvoun

Navštívit můžete i naši bylinkovou zahradu s herními prvky, kterou najdete hned vedle dětského hřiště. Bylinková zahrada je ve tvaru želvy a proto dostala název Želvoun. Bylinkovou zahradu pak doplňuje i řada stromů a jedlá zahrádka.



### Další aktivity:

- Jazyková stezka
- Stezka smyslů
- Stezka chování v lese
- Malování keramiky
- Prodej rukodělných výrobků
- Servisní místo pro karavany
- Služby pro cyklisty v rámci certifikace Cyklisté vítáni
- Geocaching
- Možnost opékání buřtů

Více informací:  
FB [pohadkovapanenska](https://www.facebook.com/pohadkovapanenska)  
[www.pohadkova.panenska.cz](http://www.pohadkova.panenska.cz)

POHÁDKOVÁ  
PANENSKÁ





## Pumptrack Jemnice

---

Víte, co je to pumptrack? Pumptrack je disciplína, která využívá tzv. „pumpování“ (pohyb nahoru a dolů) jako hnací sílu při jízdě na kole.

**Pumptrackovou dráhu** s terénními vlnami a klopenými zatáčkami najdete nedaleko centra města. Smí na ni BMX kolo, horské kolo, longboard, skateboard, inline brusle, koloběžka nebo dětské odrážedlo. Dráha je volně přístupná celoročně. Můžete vyzkoušet svoji zručnost.



## Paintball Jemnice

---



Hřiště na paintball je umístěno v bývalém **muničním skladu** o rozloze 45 000 m<sup>2</sup>. Je tvořeno uměle a přírodně vybudovanými překážkami. Pro hráče je zajištěno zapůjčení kompletního vybavení a v případě zájmu lze nabídnout i základní výuku a vzdělávání v oblasti hraní paintballu.

Více informací:  
tel. 602 147 377  
[www.paintball-jemnice.cz](http://www.paintball-jemnice.cz)  
[info@paintball-jemnice.cz](mailto:info@paintball-jemnice.cz)

## Půjčovna elektrokol

V prostorách Turistického informačního centra v Jemnici je otevřena půjčovna elektrokol. K dispozici máte celkem **8 elektrokol** značky Leader Fox.

### Půjčovné elektrokol:

1 hodina – 125 Kč  
2 hodiny – 200 Kč  
4 hodiny – 300 Kč  
1 den – 400 Kč  
víkend (3 dny) – 1 000 Kč  
týden (7 dní) – 2 100 Kč



V ceně půjčovného jsou i přilby a další doplňky. Vratná kauce činí 500 Kč za každé kolo. Kola jsou půjčována pouze osobám starším 18 let na základě předložení občanského průkazu a druhého dokladu.

Více informací na [www.tic.jemnice.cz](http://www.tic.jemnice.cz) nebo tel. 721 508 737

## Nabíjecí + servisní stanice pro (elektro)kola



V prostorách před informačním centrem (Husova 2) je k dispozici nabíjecí stanice pro elektrokola. K zapůjčení v TIC Jemnice jsou i různé nabíjecí kabely. Dále je zde umístěn servisní stojan se základním nářadím na opravu kol, a to včetně pumpičky.

## Discgolfové hřiště Jemnice

DiscGolf je sportovní disciplína a stále více oblíbená volnočasová aktivita. Jedná se o obdobu klasického golfu - namísto holí a míčků se používají létající disky, místo jamek pak speciální koš.

**DiscGolfové hřiště** se v Jemnici nachází v zámeckém parku. Informační tabule a start hry je u vchodu do parku u "Večerky". Jemnické hřiště má celkem 9 košů a disky si můžete zdarma půjčit v místním Turistickém informačním centru.



## Malování keramiky

---

Jste tvořiví? Pak následující tip je určen přímo pro vás.

V dílně Keramika Babsi Kolam v Menharticích (4 km od Jemnice) si zapůjčíte barvy na **malování keramiky** a vyberete hrnečky či jiné předměty ke zdobení. Vybranou keramikou si odvezete domů, namalujete a následně ji přivezete zpět k nezbytnému vypálení. Zapůjčení

barev je zdarma, platíte pouze za keramiku.

Více informací:

tel. 776 561 911

Facebook Keramika Babsi Kolam



## Geocaching

---



Objevujete rádi zajímavá místa a skrytá tajemství? Vydejte se hledat kešky a poznejte tajemná zákoutí našeho města i blízkého okolí.

Aktuální informace na  
[www.geocaching.com](http://www.geocaching.com)



# PŘÍRODA



# PARKY V JEMNICI

Máte rádi přírodu? Nechte se zlákat krásou vzrostlých stromů a tajemnými zákoutími v rozlehlých parcích.

Půvab Jemnice a okolí spočívá také v čistém životním prostředí. Samotné město se navíc pyšní třemi parkovými celky.

Největší, **zámecký park** o rozloze 21 ha, který dříve sloužil jako zámecká zahrada, je volně přístupný. Podél upravených cestiček zde najdete nejednu oázu klidu. U některého ze dvou rybníků můžete zkusit i své rybářské štěstí (nezapomeňte však na platný rybářský lístek).

Na jižní straně pod zámek pak volně navazuje **lesopark Obůrka** s rozlohou 4,9 ha.

Třetí jemnický park byl vysázen jako **školní lesnická a botanická zahrada** (arboretum) v roce 1907 a má rozlohu 4,34 ha.



## Arboretum Jemnice

---

Zastavte se v městském arboretu a nahlédněte do rozmanitého kaleidoskopu větvoví. Užijte si úctyhodnou společnost více než 800 stromů zastoupených ve více než 100 druzích. Odpočiňte si pod jejich rozlehlými korunami či u zrcadlící se hladiny.

V arboretu je instalován informační systém, který pro veřejnost odhaluje dendrologické bohatství arboreta. Vybrané stromy jsou označené štítky a QR kódem, který po načtení telefonem prozradí informace o konkrétním druhu.





# TIPY NA VÝLET





# NA VÝLET?

Pojďte se s námi projít krajem panenské přírody, hlubokých lesů plných hub, lesních plodů a zvěře. Nadýchejte se čistého vzduchu nezatíženého průmyslovou výrobou. Využijte bohaté síť cyklostezek, romantických hospůdek, malebných vesniček a měst. Pojďte se s námi projít krajem, kde na vás dýchne historie ...

Středověcí panovníci věnovali této oblasti obrovskou pozornost. Byla součástí obranného systému Českého království odnepaměti. I proto zde, na malém jihozápadním kousku Moravy, naleznete téměř 200 kulturních památek.

Pojďte se s námi projít krajem pulzujícím venkovským životem, využijte lákavé

nabídky hipostezek, možnosti projížďky na koních. Vždyť pohled na svět z koňského hřbetu je prý ten nejkrásnější.

Objevte jak drsné krásy Vysočiny, romantiku jižních Čech, tak i nekonečné pláně jižní Moravy. Poznejte kraj, kde zanechal stopy slavný loupežník Johann Georg Grasel.

## Tipy na výlet

---

### Zámky, hrady, zříceniny, ...

Zámek Police

Zámek Uherčice

Zámek Vranov nad Dyjí

Zámek Jaroměřice nad Rokytnou

Zřícenina Cornštejn

Hrad Bítov

Muzeum Moravské Budějovice

### Okolní města

Slavonice

Dačice

Telč

Moravské Budějovice

Další tipy na výlety najdete na  
[www.tic.jemnice.cz](http://www.tic.jemnice.cz)

### Pro rodiny s dětmi

Pohádková stezka Slavonice

Rozhledna a lesopark U Jakuba

Panský dvůr Telč

Vranovská přehrada

V'RUN OFF' PARK

Dalešická přehrada





## Na kole i pěšky



Rozhodnete-li se vyrazit na kole do okolí Jemnice, můžete využít některou ze značených cyklotras. Jemnicí prochází dálková **cyklotrasa č. 26 Jihlava - Třebíč - Raabs**. Možná si vyberete cyklotrasu **Greenway Regionu Renaissance**.

Mimo těchto značených cyklotras nabízí okolí Jemnice řadu lesních či polních cest, které zvou na cyklotoulky okolní krajiny.






Tipem mohou být zpracované cyklovýlety, které zdarma obdržíte v Turistickém informačním centru v Jemnici. Zde si zapůjčíte **elektrokola**, abyste se mohli vypravit i na delší výlety, a navštívit tak např. sousední Rakousko, Českou Kanadu nebo oblast Vranovské přehrady.

Dáváte-li přednost pěším výletům, využijte značených tras KČT, anebo se vydejte nazdařbůh okolní krajiny. Doporučujeme třeba výlet do městského lesa nebo náročnější výlet okolo mlýnů v údolí řeky Želetavky.

Určitě navštivte naše informační centrum, kde Vám nejen ochotně poradí a vybaví vás potřebnými materiály, ale najdete zde i předměty, které Vám **jedinečnost Jemnice** vždycky připomenou.

Více informací najdete na  
[www.tic.jemnice.cz](http://www.tic.jemnice.cz)





Text, design: TIC Jemnice  
Foto: archiv města, SFOJE, Václav Kopečný,  
Ondřej Bednařík, Spolek Jamník  
2024



**MINISTERSTVO  
PRO MÍSTNÍ  
ROZVOJ ČR**

Projekt „Marketingové aktivity destinace Třebíčsko - moravská Vysočina“ je realizován za přispění prostředků ze státního rozpočtu České republiky z programu Ministerstva pro místní rozvoj.