



Město Milovice



Muzeum

**Přírodní
rezervace**

Infocentrum

Informace o městě

Město Milovice se nachází v nížině středního Polabí, v okrese Nymburk ve Středočeském kraji. Vrátime-li se do minulosti, konkrétně do 14. století, tak zjistíme, že zde stávalo zeman­ské sídlo vladky Holomka, které neslo název „villa Milewicz“ – tvrz Milevice. První zazna­menaná zmínka pochází ze 4. ledna 1396, kdy se mluví o pozůstalosti po Pavlíně, manželce Sperkově. V následujících dvou stoletích na tvrzi sídlily různé rody až do třicetileté války, která tvrz pravděpodobně zničila. Po této události byla ves Milovice součástí různých panství, kdy jejím posledním majitelem byl František Rudolf Kinský.

Zůstaneme-li v minulosti, tak především v roce 1904, kdy se začala psát poměrně bohatá vojenská historie našeho města. Ta začala u obce Mladá, která byla srovnána se zemí, jelikož si ji rakousko-uherská armáda vybrala jako vhodné místo pro založení cvičiště. Do historie cvičiště v Milovicích byly v následujících letech připsány pobyty dalších armád, a to československé, německé a nakonec sovětské. Konec vojenské historie pomyslně nap­sal až poslední sovětský voják, a to dne 27. června 1991, když po dohodě úplného odchodu





sovětské armády z Československa opustil i území našeho města. V roce 1995 pak bylo vojenské cvičiště zrušeno a v srpnu 1996 byla zahájena jeho revitalizace. Tím začal dynamický rozvoj městské infrastruktury. Dnes jsou Milovice považovány za nejrychleji rozvíjející se město ve Středočeském kraji.

K Milovicím neodmyslitelně patří jeho bohatá vojenská historie, mohou ale též zaujmout i krásnou přírodou s množstvím lesů v jeho těsné blízkosti, řadou turistických atrakcí a kulturních či sportovních vyžití, na kterém se podílí desítky spolků, klubů a sdružení, které ve městě působí. Milovice jsou součástí Pražské integrované dopravy a díky přímému vlakovému spoji z Prahy a místním autobusovým spojmům jsou snadno a rychle dostupné pro okolní města či vesnice.

Samotné město se skládá ze čtyř částí: původní Milovice, tzv. „staré Milovice“, což byla obec sousedící s vojenským cvičištěm, dále Benátecká Vrutice, dříve samostatná obec, potom Mladá, kdysi kasárna pozemních vojsk, a nakonec Boží Dar, bývalé vojenské letiště.

Kulturní dům

Kulturní dům byl postaven jako Dům důstojníků a byl darem československého lidu místní sovětské posádce, která na našem území dlouhých 23 let pobývala. Skládal se ze dvou částí, kdy první část, ve které se nachází radnice, byla vybudována v 70. letech. Druhá část pak v 80. letech, tam se nacházel velký divadelní sál, ve kterém umělec Radomír Kolář vytvořil dnes největší vnitřní mozaiku v ČR. Na přelomu roku 2018/2019 zahájilo město Milovice kompletní rekonstrukci, kdy po opravě vznikl velký multifunkční sál pro 450 lidí, taneční sál, šatny, restaurace, nové zázemí pro Turistické informační centrum a také prostory pro Muzeum vojenského prostoru v Milovicích. Otevření Kulturního domu v roce 2022 přineslo občanům našeho města i blízkeho okolí bohatý kulturní a společenský program.

KD Milovice

nám. 30. června 507

info@kdmilovice.cz

www.kdmilovice.cz





Infocentrum

Turistické informační centrum Milovice se nachází v levé části nově zrekonstruovaného Kulturního domu. Přátelské prostředí Turistického informačního centra poskytuje návštěvníkům informace a nabídku tipů na výlety v Milovicích či jeho blízkém okolí. Nechybí zde ani prodej drobných propagačních předmětů, jako jsou turistické vizitky či známky, dále možnost zakoupení vstupenek v síti Ticketportal, Ticketstream, KD Milovice a též do Muzea vojenské historie Milovice a dále pak služba kopírování i tisku a veřejný internet. Turistické informační centrum je navíc i dog-friendly.

Turistické informační centrum Milovice

náměstí 30. června 507

tic@mesto-milovice.cz

www.tic.mesto-milovice.cz

tel.: +420325517110



Grenze
Hran

Die Grenze zwischen Österreich und der Tschechoslowakei ist eine der ältesten Grenzen in Mitteleuropa. Sie wurde im Jahr 1918 nach dem Ersten Weltkrieg geschaffen und hat seitdem eine wichtige Rolle in der Geschichte der Region gespielt. Die Grenze ist heute ein Symbol für die Zusammenarbeit zwischen den beiden Ländern und für die Entwicklung der Grenzregionen.

Die Grenze ist heute ein Symbol für die Zusammenarbeit zwischen den beiden Ländern und für die Entwicklung der Grenzregionen.

Muzeum vojenského prostoru v Milovicích

Muzeum vojenského prostoru v Milovicích, které bylo otevřeno v dubnu 2023, má za cíl představit návštěvníkům jedinečný příběh lokality bývalého Vojenského újezdu Mladá a přiblížit jim, jak přítomnost vojenského cvičiště ovlivňovala život místních obyvatel.

Celá expozice je rozdělena na 5 období a pokrývá 87 let existence vojenského prostoru u Milovic od jeho vzniku v roce 1904 až do odchodu posledních sovětských vojáků v roce 1991. Návštěvníci si také mohou prohlédnout unikátní mozaiky z období socialismu, které se v Milovicích dochovaly. Jedna z nich je složena ze 440 tisíc kamenů a drží si první příčku největší vnitřní mozaiky v republice.

Každé období v muzeu je prezentováno prostřednictvím textových panelů, exponátů a mimimálně jednou figurínou, oblečenou do příslušného vojenského stejnokroje. Informace a Vaše zvědavé otázky případně doplní přítomný průvodce. Muzeum je určeno pro návštěvníky všech věkových kategorií. Vítány jsou také školní výpravy a jiné organizované skupiny, pro které připravíme zvláštní prohlídku dle individuální předchozí domluvy.

Muzeum vojenského prostoru v Milovicích

nám. 30. června 507

info@muzeum-milovice.cz

www.muzeum-milovice.cz

tel.: +420 605 791 009

Otevírací doba pro veřejnost:

mimo sezónu: sobota 10.00–17.30

v sezóně: sobota–neděle 10.00–17.30



Mezinárodní vojenský hřbitov

Na území našeho města se v období první světové války nacházely tři zajatecké tábory, ve kterých pobývalo až 45000 válečných zajatců. Celá řada jich tu, z důvodu nemocí spojených s hladem, zemřela. Nejdříve byla jejich těla pochovávána na místním civilním hřbitově, s přibývajícím počtem mrtvých to však již nebylo možné.

Proto byl v roce 1915 založen Mezinárodní vojenský hřbitov, dnes pietní místo, kde je pochováno více než šest tisíc válečných zajatců, kteří zemřeli ve zmíněných zajateckých táborech.

Na tomto místě jsou pochováni váleční zajatci různých národností, a to Rusové, Poláci, Češi, Rakušané, Maďaři, Srbové, Lotyšši, Litevci, Turci. Nejvíce však Italové, kterých je 5276, což je vůbec nejvíce v ČR. Z tohoto důvodu je hřbitov územím Italské republiky.

Hřbitov lze nazvat multinárodnostním i multináboženským. Pochováni jsou zde vojáci jak římskokatolického, pravoslavného, židovského, tak i muslimského vyznání.

Součástí areálu hřbitova je malé muzeum, které spravuje italská ambasáda.

Mezinárodní vojenský hřbitov

Italská

tel.: +420730158875

Otevírací doba:

pondělí–pátek 10.00–12.30





Tůň a mokřady Josefov

V minulosti bylo v okolí Milovic a Benátecké Vrutice několik vzájemně propojených rybníků, které se využívaly k chovu ryb.

Na tomto území se nacházel velký rybník, kterému se přezdívalo Vrutický. Přítokem Vrutického rybníku byl dnešní potok Mlynařice, který byl u obce Vápensko propojený strouhou s řekou Vlkavou.

V polovině 19. století došlo k vysušení Vrutického rybníku i zrušení tohoto propojení. Niva Mlynařice a okolní mokřady jsou jedinečnou přírodní plochou, která se nachází blízko části našeho města Mladá.

Tato plocha je však z velké části zarostlá nepůvodním porostem javoru jasanolistého, který brání původním druhům stromového i keřového patra. I z tohoto důvodu byla v roce 2014 zahájena revitalizace, která si klade za cíl obnovu mokřadního ekosystému, a to vznikem tůní a odstraněním nepůvodních dřevin. Záměrem revitalizace je rovněž rozšíření populace obojživelníků a vodního ptactva. Dnešní Tůň Josefov jsou tvořeny několika menšími vodními plochami s jejich dalším přirozeným přírodním vývojem a celá oblast slouží nejen k rekreaci a oddechu, ale je významná i z hlediska zadržování vody v krajině.

Tato lokalita je také důležitá výskytem chráněných druhů obratlovců a několika desítek druhů dřevin.

Tůň Josefov patří mezi místa, která jsou oblíbená jak pro pěší turisty, tak i cykloturisty, kteří zde mohou spatřit různé druhy živočichů, jako například labutě, nutrie, kachny, žáby aj., a zároveň si na tomto místě rozbalit deku a jen tak si odpočinout v trávě.

Rezervace divokých koní a praturů

Rezervace se rozkládá na ploše více jak 350 hektarů a je součástí Evropsky významné lokality Milovice-Mladá a území Přírodní rezervace Pod Benáteckým vrchem. Na této ploše můžeme najít řadu vzácných rostlin a živočichů, vzácných a ohrožených brouků, pestrou faunu motýlů a různých bezobratlovců, kteří se u nás nikde jinde nevyskytují. Jedná se například o motýla modráška, dudka chocholatého, z květin pak například hořec křížatý aj. Díky spolku Česká krajina, dotacím EU a za spolupráce různých odborníků z univerzit, biologických center, výzkumných ústavů a dalších vznikla rezervace, jak ji vidíme dnes.

Prvními čtyřnohými obyvateli se stali ohrožení divocí koně, kteří pochází z anglického Exmooru a v Milovicích žijí celoročně a volně bez lidské péče. Stádo těchto koní bylo vypuštěno v lednu v roce 2015 a bylo vůbec prvním stádem v ČR i celé střední a východní Evropě. Díky nim se začaly ohrožené rostliny vracet i do míst, odkud byly hustými porosty travin dávno vytlačeny. Následně se pastvina stala jednou velkou „lékárnou“, neboť se na ní objevilo velké množství léčivých rostlin (šalvěj luční, řepík lékařský aj.). Divocí koně tedy vytvořili ideální podmínky pro růst dalších rostlin a vůbec celý projekt podporuje změnu klimatu, zadržování vody v krajině a obnovu půdy. Dalšími obyvateli jsou praturři. Stádo v Milovicích je první ve střední a východní Evropě. Poslední původní pratur uhynul v roce 1627, zvířata, která se dnes u nás vyskytují, jsou výsledkem zpětného šlechtění. Rezervace za posledních pár let proměnila stovky hektarů zanedbaných a zarostlých ploch v rozkvetlou zahradu a vytvořila pestrý biotop pro desítky různých organismů, a to jen díky přirozené pastvě velkých kopytníků. Nejen jim, ale i vědcům, kteří vrátili druhy, které před lety vyhynuly, děkujeme za pozitivní změny, které v této lokalitě nastaly. Nyní v ní žije 71 koní, 25 praturů. V rezervaci se nacházejí nejméně dvě smečky šakalů, kteří se do těchto míst rozšířili až z Balkánu, a v roce 2023 poprvé nad rezervaci zalétl orel mořský.

Přírodní rezervace Milovice

Ostravská

info@ceska-krajina.cz

www.ceska-krajina.cz/rezervace



Kamenný mostek v Benátecké Vrutici

Procházkou od Tůní a mokřadů Josefov lze dojít k velmi zajímavé stavbě. Jedná se o kamenný mostek přes potok Mlynařici, který je velmi cennou stavbou zapsanou v Ústředním seznamu kulturních památek. Mostek byl postaven v 19. století na staré cestě, která vedla z Lysé nad Labem do Benátecké Vrutice. Jednoduchý jednoobloukový mostek z kombinovaného kamenného a cihlového zdiva představuje hodnotné dílo, které je ve středních Čechách poměrně ojedinělé. Tato historická stavba je nedílnou součástí krajiny a v této lokalitě má své čestné místo.





Naučná stezka Pozorovatelna

Pokud se vydáte dále po modré turistické značce, dojdete k Naučné stezce Pozorovatelna, která na několika zastaveních seznamuje s částí bývalého vojenského výcvikového prostoru Milovice – Mladá. Stezka vede okolím vrchu Pozorovatelna, kde se vlivem armády paradoxně uchoval cenný biotop stepního a lesostepního charakteru s výskytem některých vzácných druhů rostlin a živočichů.

Zaniklá obec Mladá

Obec Mladá stávala mezi Milovicemi a Lipníkem. K jejímu založení se váže pověst o Mladě, dceři knížete Boleslava I., a statečném Ctislavovi. Na počátku 20. století byla Mladá největší obcí východní části novobenáteckého panství. Čítala 107 domů, ve kterých žilo 700 obyvatel. Nacházel se zde kostel sv. Kateřiny, 2 hospody a škola. Po prohrané prusko-rakouské válce roku 1866 bylo velení rakouské armády jasné, že musí zlepšit výcvik svých vojáků. Ministerstvo války dlouho hledalo vhodné místo pro založení stálého cvičiště s dělostřeleckou střelnicí. Zhruba v té době se zadlužil Leopold Bohumil Thun z Hohensteinu, majitel panství Nové Benátky. Jeho majetek převzala Zemská banka, která velkou část pozemků prodala armádě. Obec Mladá musela ustoupit zamýšlenému cvičišti, a proto její obyvatelé byli donuceni prodat své domovy. Rodiny, které odmítly odejít, byly násilím vystěhovány a jejich majetek byl vyvlastněn za státem stanovenou cenu. Domy v Mladé včetně kostela sv. Kateřiny postupně zanikly a posloužily jako terč pro dělostřeleckou palbu. Na místě, kde stávala Mladá, se v současnosti nachází odkryté základy kostela a cedule projektu žáků ZŠ TGM Milovice s informacemi o zaniklé obci.





Kostel sv. Kateřiny Alexandrijské

Kostel byl roku 1907 postavený jako náhrada za farní komplex (kostel, faru a hřbitov) v bývalé obci Mladá, která byla z důvodu založení vojenského cvičiště pro Rakousko-uherskou armádu zrušena a postupně zanikla. Díky jedinečnému interiéru, který vymalovali váleční zajatci v letech 1915-1916, je náš kostel chráněnou kulturní památkou. Důvodem je barevnost výmalby budící dojem pravoslavného chrámu i přesto, že je kostel katolický. Výmalbu provedl malíř Vincenc Klivinskij spolu s dalšími zajatci, a to výměnou za jídlo. Další zajímavostí je obrácená orientace, kdy vstup se nachází na východu a oltář směrem k západu. Kostel lze navštívit v předem stanovených otevíracích dnech, případně při mších, které se v něm pravidelně konají.



Benátecká
Vrutice

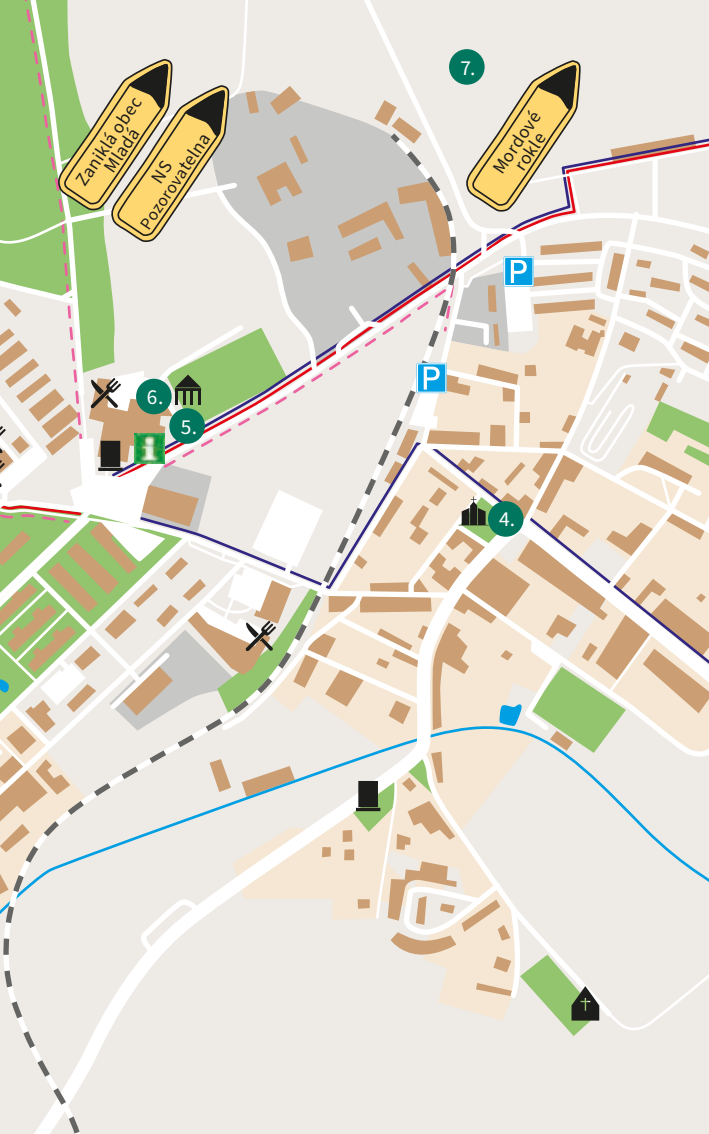
Mirakulum

Tankodrom

1.

2.

3.



Legenda


1. Tůně a mokřády Josefov
2. Mezinárodní vojenský hřbitov
3. Platanová alej
4. Kostel sv. Kateřiny Alexandrijské
5. Muzeum
6. Kulturní dům
7. Rezervace divokých koní a praturů


 Informační centrum

 Památníky

 Restaurace

 Parkoviště

 Červená turis. stezka

 Modrá turis. stezka

 Cyklostezka

 kaple



Vydalo: Turistické informační centrum Milovice
náměstí 30. června 507, 289 24 Milovice
tel.: +420 325 517 110 / e-mail: tic@mesto-milovice.cz
www.tic.mesto-milovice.cz

Grafické práce a tisk: ADART spol. s r.o.

- Praha, Milovice
- Středočeský kraj



Středočeský kraj

Vydáno s příspěvím Středočeského kraje.

