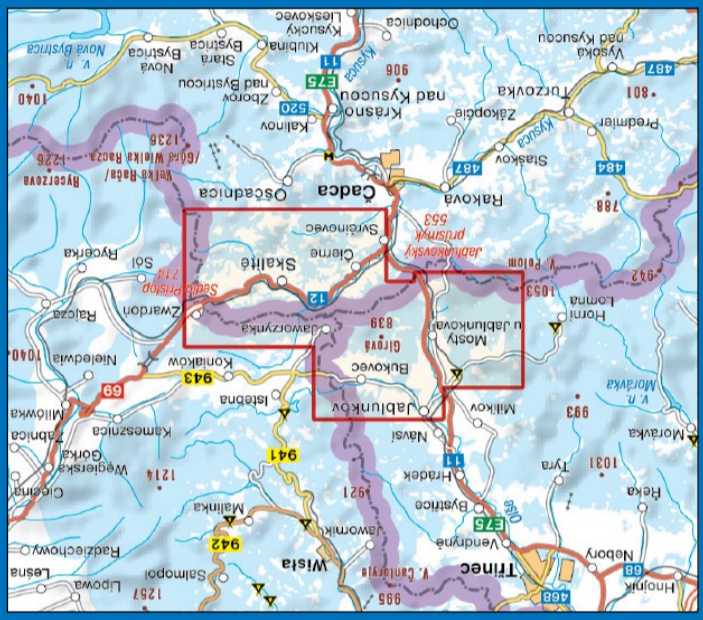


JABLUNKOVSKÉ INFORMAČNÍ CENTRUM
 www.jablunkovsko.cz
 +420 558 340 607, 558 358 013
 GPS: 49°34'27.513"N, 18°45'43.283"E
 Jablunkov, Dukelská 600

GOROLSKÉ TURISTICKÉ INFORMAČNÍ CENTRUM
 www.gotic.cz
 +420 558 341 586, 603 825 226
 GPS: 49°31'35.566"N, 18°45'11.604"E
 Mosty u Jablunkova 381



Zimní lyžařská mapa

BĚŽKOVÁNÍ A LYŽOVÁNÍ



SJEZDOVÉ LYŽOVÁNÍ

Skiareál v Mostech u Jablunkova je skvělým místem pro rodinnou lyžovačku! Nabízí dokonalé podmínky jak pro sjezdové lyžování, tak i pro běžkaře. Tři osvětlené sjezdové trasy druhého stupně obtížnosti o celkové délce 2100 m jsou uměle zasnežovány. Areál je dobře dostupný autem, vlakem i autobusem.



GPS: 49°31'37.786"N, 18°45'35.273"E

TIP: užijte si jízdu na bobové dráze i v zimě!

REGIONÁLNÍ KARTA

Pořídte si slevovou kartu „Těšínské Slezsko Region Card“, která umožňuje čerpání slev na více než 120 atrakcí a produktů v regionu Těšínského Slezska, a kupujte skipasy se slevou v areálech Mosty u Jablunkova, Kempaland Bukovec,



Řeka, Javorový vrch, Severka, Polanka. Za týdenní lyžovačku tak ušetříte více než 400 korun. Kartu zakoupíte např. v IC Mosty a IC Jablunkov a v e-shopu www.tesinskeslezsko.cz



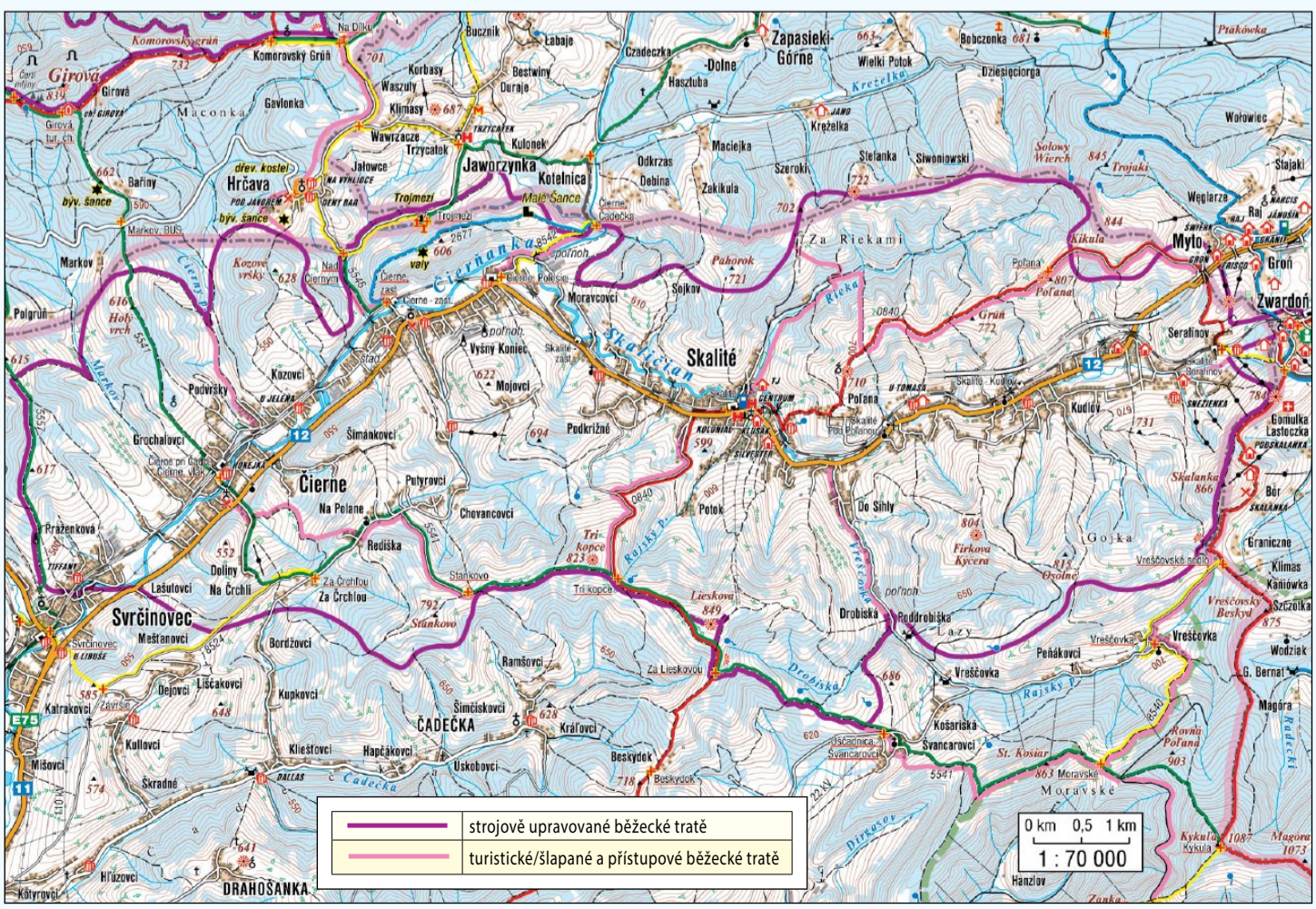
NA BĚŽKÁCH PŘES HRANICI

Hned za česko-slovenskou hranici je upravovaná 45 km dlouhá trasa. Napojení z Česka: 1) na Hřčavě na trojmezí, 2) po zelené značce ze Studeničného směr Půlgruň, 3) přes Markov - z upravované trasy mezi Studeničným a Gírovou odbočka doprava po přístupové cestě na chatu Gírová.

GPS Trojmezí: 49°31'2.130"N, 18°51'3.965"E
 GPS Studeničné: 49°31'0.112"N, 18°42'57.462"E
 GPS odbočka na Markov: 49°31'48.278"N, 18°47'43.652"E



TIP: Nezapomeňte si vzít do peněženky eura.



— strojově upravované běžecké tratě
 — turistické/šlapané a přístupové běžecké tratě

0 km 0,5 1 km
 1 : 70 000

NA BĚŽKÁCH CESTOU NECESTOU

V oblasti Mosty u Jablunkova - chata Skalka - Severka a Velký Polom nejsou běžeké trasy strojově upravované. V případě příznivých sněhových podmínek je zde řada „prošlápnutých“ běžekých stop, které můžete využít. Také pro přístup na hřeben využijte traverzových cest.

GPS Mosty u Jablunkova - vlakové nádraží:


49°31'27.361"N, 18°45'4.192"E

GPS Mosty u Jablunkova - Polomská cesta:

49°31'51.297"N, 18°44'33.279"E

GPS Šance:

49°30'11.633"N, 18°44'11.067"E



SKITOURING NEBO BACKCOUNTRY

Oblast Skalky a Velkého Polomu nabízí dobré podmínky na pohyb ve volném terénu. Za všechny, alespoň dva tipy, které končí na turistické chatě Skalka.

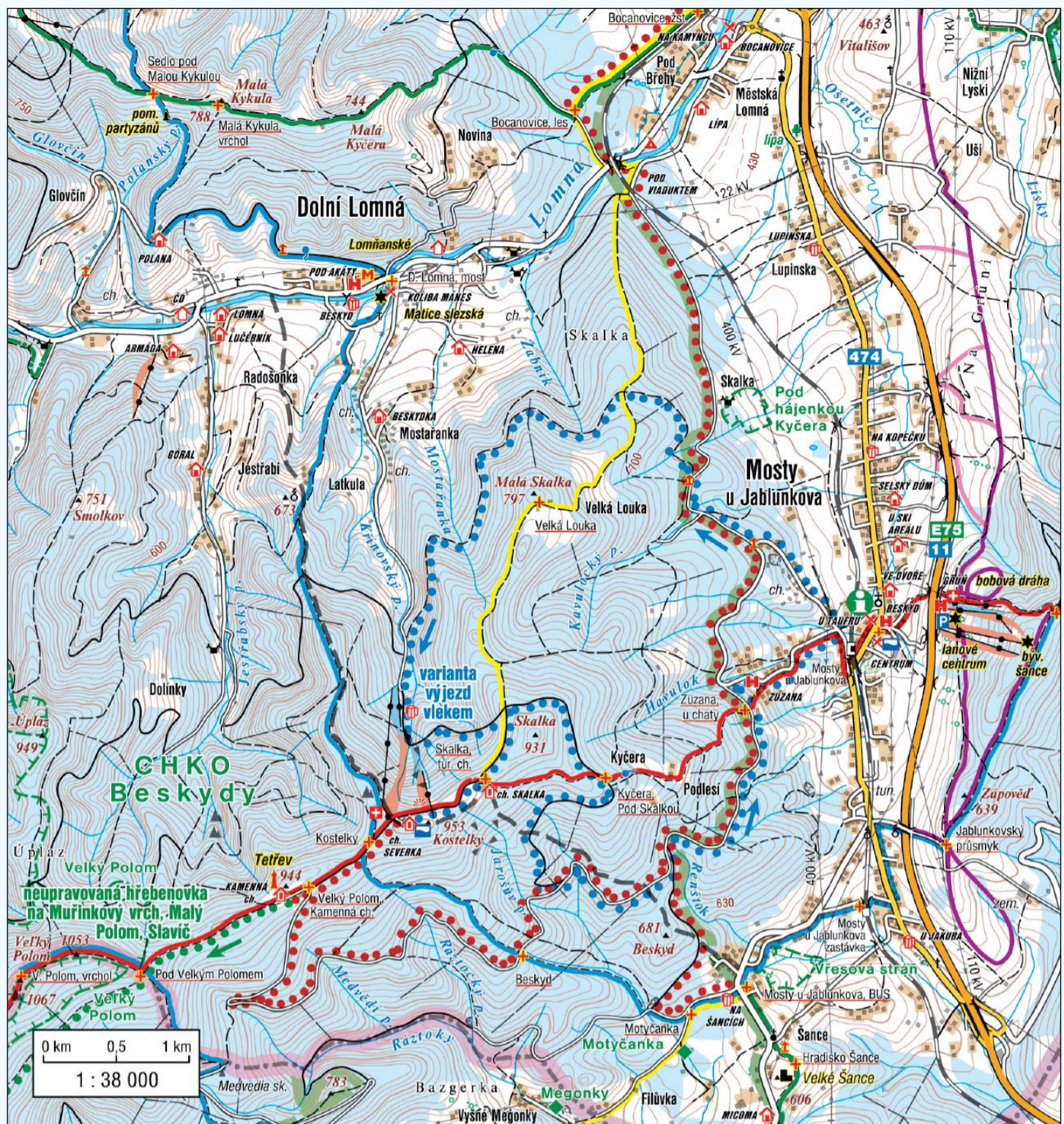


GPS: 49°31'0.112"N, 18°42'57.462"E

TIP: trasy si stáhněte z interaktivní mapy na webu www.tesinskeslezsko.cz.



LEGENDA	
	strojově upravované běžeké tratě
	turistické/šlapané běžeké tratě
	přístupové trasy
	trasy pro skialpinisty



UPRAVOVANÉ BĚŽEKÉ TRASY

V Mostech a okolí je upravováno 44 km běžekých stop. Za dobrých sněhových podmínek je upravována běžeká stopa z Jablunkova (od čerpací stanice) přes Skia-reál v Mostech, Studeničné, Gírovou až na Komorovský Grůň. Odtud lze pohodlně na běžkách pokračovat až na Hřčavu - není upravováno. V případě horších podmínek je nutné trasu rozdělit na menší okruhy:



11,8 km Ski areál Mosty – Gůrka – Vitališov – Jablunkov

9,6 km Ski areál Mosty – Tunel – Celnice – Tunel – Studeničné – Tunel – Ski areál

15,9 km Studeničné – Gírová – Komorovský Grůň – Zajavoří – Bukovec – Dílek – Komorovský Grůň – Gírová – Studeničné

TIP: Specialitou je osvětlený tréninkový běžeký okruh v bezprostřední blízkosti skia-reálu v Mostech měřící 800 m.

