

Na několika místech především v severovýchodních Čechách se tehdy přepisovaly dějiny Evropy. Českoskalicko bylo jedním z nich – kromě České Skalice a Sviněšan byly zasaženy Vysokov, Studnice a další obce. Kromě naučné stezky mapuje místa spojená s prusko-rakouskou válkou i **mobiliní aplikace Válka 1866**, která vznikla v roce 2016 při příležitosti 150. výročí války.

I menší obce v regionu mají co nabídnout. Kromě mnoha **pomníčků, božích muk a smírčích křížů** roztroušených po

Krajně zde najdete **kostely** v různých stavebních slozích, dochované **historické stavby** či **drobnější památky**. Namátkou jmenujme **chvalkovický židovský hřbitov**, **zvoničky** ve **Vestci a Mezileči**, **kapličku v Červené Hoře** či **marjánské poutní místo Boušín**. Zajímavostí je i **minerální pramen**, tzv. **Vostrá voda** s vysokým obsahem železa ve **Třitici**, u nějž je pro životně pocestně vybudováno zázemí k odpočinku.


Výhled na téměř celé Českoskalicko nabízí za dobrého počasí **Rozhledna Žernov** ve stejnojmenném městyši.




Muzeum Boženy Němcové
Česká Skalice



Oživlé Ratibořice




Vila Čerých




Sousosí Babčicka s detmi od Otto
Guttreunda v Ratibořicích



Výhled z Hoříček



Skalce ostřídlo
v Babčické pánvi



Vydalo: Centrum rozvoje Česká Skalice, o.p.s., s podporou města Česká Skalice,

Královéhradeckého kraje a Ministerstva pro místní rozvoj.

Text: Radka Jansová, Grafická úprava: Iva Utkinová, Foto: Jan Zálitš, archiv

Braněk, o.p.s., David Linek, www.donebes.cz, Radka Jansová, archiv IC Česká Skalice

www.ceskoskalicko.cz

www.kladskepomezí.cz



ČESKOSKALICKO

Brána do Babčičina údolí

Vítejte na Českoskalicku!

Českoskalicko je region spojený s **Boženou Němcovou** a **Babiččíným údolím**, **prusko-rakouskou válkou** a takzvaným Východočeským mořem, tedy **přehradní nádrží Rozkoš**. Je vymezeno územím 17 obcí: Brzice, Červená Hora, Dolany, Hoříčky, Chvalkovice, Lhota pod Hoříčkami, Litoboř, Mezileč, Provodov-Šonov, Říkov, Slatina nad Úpou, Studnice, Velký Třebešov, Vestec, Vysokov a Žernov. Přírodním centrem je město Česká Skalce. Českoskalicko je součástí turistické oblasti Kladské pomezí.

Největším turistickým lákadlem regionu je národní přírodní i národní kulturní památka Babiččino údolí. Ta nabízí kromě krásné přírody v povodí řeky Úpy i budovy a prostředí známé z knihy Boženy Němcové Babička.



Náměstí v České Skalci



Pomník prusko-rakouské války na vojenském hřbitově


Přehradní nádrž Rozkoš



Novinkou sezony 2018 pak bude zprovoznění prvního **biotopového koupání** v Královéhradeckém kraji, a to přímo na břehu Rozkoše, v areálu Autocampingu Rozkoš.

Regionem prochází několik naučných stezek. Nejnavštěvovanější je **Naučná stezka Babiččino údolí** s 25 zastaveními, která provází Babiččíným údolím od České Skalice až na Rýzmburk. Dvě naučné stezky vedou do míst, v nichž se odehrávaly **příběhy postav z Babičky** – Jakuška Milý a židovské dívky Justynky. Další naučné stezky jsou zaměřeny na přírodní zajímavosti či historii.

Naučná stezka Česká Skalice – Sviňštiny – Josefův popis je dění z roku 1866, kdy se Českoskalickem prohnaly **boje prusko-rakouské války**.



Viktorčin splav

Na malém území tak můžete navštívit **ratibořický zámek**, **historický mlýn**, **Staré bělidlo** i obdivovat **Viktorčin splav** a ostatní památky.

Dalšími chráněnými lokalitami v území jsou **Přírodní rezervace Dubno** a **Přírodní památka Pod Rýzmburkem**.

V případě Dubna je předmětem ochrany zachovalý lesní porost a slatinné louky, které představují ideální prostředí pro mnoho druhů měkkýšů, obojživelníků a motýlů. Dubno bylo 28. června 1866 rovněž svědkem bojů bitvy u České Skalice. Přírodní památka Pod Rýzmburkem je domovinou několika zvláště chráněných druhů obojživelníků.

Mnoho návštěvníků do regionu míří za Východočeským mořem, tedy **přehradní nádrží Rozkoš**, která je oblíbeným místem pro rekreaci. Zároveň však plní i vodo hospodářskou funkci a je významnou ornitologickou lokalitou.