



cyklookruhy	silnice I., II. a III. třídy
značená turistická trasa	zpevněná cesta, cesta, pěšina
cyklotrasa s číslem	železnice, stanice, zastávka
informace	zrušená železniční trať
klášter, -přístupný veřejnosti	lyžařský vlek
zámek, -přístupný veřejnosti	hranice přírodního parku
zřícenina, -s průvodcem	chráněné území
hradíště, zajímavost	památný strom
muzeum, technická památka	sad, vinice
čerpací stanice PHM, LPG	les, hřbitov, kleč
zdravotnictví	zastavěná plocha, průmyslové území
rozhledna, místo dalekého rozhledu	vojenský prostor, budovy
autokemp	vrstevnice po 20 m, výškový bod
přírodní, koupaliště, krytý bazén	jeskyně, propast
účelové letiště, letiště	skalní útvary
ZOO, golf	
hájovna, mlýn	
věžová stavba, vysílač/rozvodna	
pomník, kaple, kostel	

1:110 000 0 2 km

Pro: Městské informační centrum Hořice, nám. Jiřího z Poděbrad 342, 508 19 Hořice
 Zpracoval: **SM-CART**, spol. s r.o., Zedveřice 43, 763 12 Vavřinec
 © Cartography: SM-CART, spol. s r.o. 2016 zázákač: 7864
 Všechna práva vyhrazena. Žádná část této publikace nesmí být rozšiřována bez písemného souhlasu vydavatele.

HOŘICE – město kamenné krásy a sladkých trubiček

Malebné město Hořice se rozkládá na jižním úpatí Chlumů, posledním výběžku krkonošského podhůří, na hlavní trase mezi Hradcem Králové a Jičínem a svou polohou je přirozenou vstupní branou do regionu Podkrkonoší. Díky atraktivnímu okolí i mnoha umělecko-historickým památkám láká k návštěvě milovníky historie a umění i příznivce pěší a cykloturistiky. Dlouhá sochařská tradice i bohatá ložiska pískovce v okolí daly vzniknout již v roce 1884 sochařsko-kamenické škole, spjaté s předními českými sochaři. Jejich díla zdobí město, Smetanovy sady a jsou chloubou zdejší Galerie plastik. Výsledkem letních mezinárodních sochařských sympózií je jedinečná sbírka moderního umění pod širým nebem na vrchu Gothard a v nově založeném sochařském parku U Sv. Josefa. Z rozhleden Hořický chlum a Masarykova věž samostatnosti jsou nejkrásnější výhledy do Podkrkonoší i Polabí. Barokní, klasické i moderní umění, legendární závody motocyklů na přírodním okruhu, kulinařská výroba sladkých trubiček, krytý bazén i unikátní přírodní koupaliště Dachova, to vše a mnohem víc jsou atributy Hořic, města, které musíte vidět!



Hořice

MĚSTSKÉ INFORMAČNÍ CENTRUM HOŘICE

nám. Jiřího z Poděbrad 3, 508 01 Hořice, tel.: 493 620 121, www.horice.org

DOPORUČENÉ CYKLOOKRUHY KOLEM HOŘIC

1 Z Hořic za architektonickými perlami na Labi

Delší cyklookruh s možností krácení zavede cyklisty kopcovitou krajinou k přehradě Les Království, která je nejhezčí stavbou tohoto druhu v České republice a také technickou památkou. Odtud vede trasa po Labské cyklostezce do Dvora Králové nad Labem, věnného města českých královen, které je proslaveno nejen známou zoologickou zahradou se safarí a galerií obrazů Zdeňka Buriana, ale také kostelem sv. Jana Křtitele, v jehož kobce byl nalezen Rukopis královédvorský. Blízké Tyršovo koupaliště patří k nemnoha českým plovárnám se zajímavou prvorepublikovou architekturou. Dalším významným cílem na trase je unikátní barokní areál Kuks s hospitem, v jehož blízkosti lze navštívit také Křížovou cestu 21. století, soubor moderních plastik se sakrální tematikou, a nedaleký Betlém se sochami Matyáše Bernarda Brauna. Cesta zpět je vedena kolem lázní Velichovky a Velkého Vřeštova s možností vykoupaní v tamním rekreačně využívaném rybníku. V závěru výletu stojí za zastávku galerie studentského sochařského sympózia v přírodě v obci Boháňka, odkud se nabízejí zvláště v podvečerních hodinách krásné daleké výhledy směrem do Polabí a částečně i na Krkonoše. Trasa je vedena velkou většinou po málo frekventovaných asfaltových silnicích, v menší míře pak po zpevněných šterkových cestách. V úseku mezi přehradou Les Království a Dvorem Králové nad Labem je třeba dbát zvýšené opatrnosti kvůli silničnímu provozu.



Les Království



Kuks

Délka trasy: 68,439 km Převýšení: 992 m



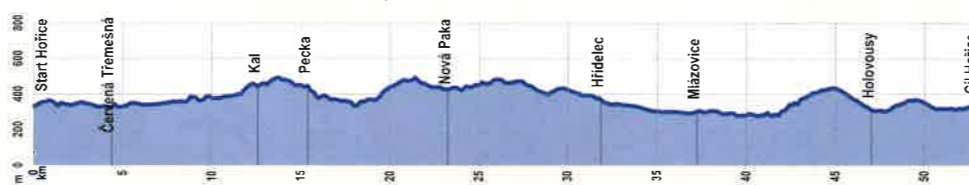
2 Z Hořic za packými klenoty

Náročnější cyklookruh zavede cyklistu nejprve do Kalského údolí, kterým protéká říčka Bystřice a kde stojí malebný Kalský mlýn, a v závěru stoupání i cenná barokní kovárna. Cesta z Kalu na Pecku nabízí krásné výhledy na kopcovitou krajinu Podkrkonoší i na panorama Krkonoš. Hrad Pecka býval sídlem významného českého šlechtice a renesančního umělce Kryštofa Haranta z Polžic a Bezdružic a dnes je v něm k vidění stála historická expozice. Po přejezdu do Nové Paky se nabízí možnost prohlídky tamního pivovaru, klenotnice s expozicí drahých kamenů a zkmamenělin nebo muzea veteránů. Cesta zpět vede kopcovitou a zalesněnou krajinou kolem vyhaslé sopky a chráněné přírodní památky v Hřidelci, dále do bývalého lázeňského městečka Mlázovice, v němž se nachází na úpatí Chlumů příjemné koupaliště, a zpět přes Šárovcovu Lhotu s obnovenou historickou cihelnou. V závěru výletu se projíždí obcí Holovousy, proslulé ovocnářstvím a šlechtěním odrůd, a dále po Chlumu s hezkým výhledem do Polabí a závěrečným sjezdem do Hořic. Trasa je vedena většinou po málo frekventovaných asfaltových silnicích, v menší míře pak po zpevněných šterkových a lesních cestách.



Hrad Pecka

Délka trasy: 53,080 km Převýšení: 1 005 m



3 Z Hořic za výhledy Kryštofa Haranta

Náročnější cyklookruh má za cíl dovést cyklistu na nejkrásnější vyhlídková místa v okolí Hořic, kde táhlejší stoupání jsou odměněna dlouhými sjezdy. V úvodu okruh zavede cyklistu hořickou cyklostezkou kolem koupaliště Dachova a přes Červenou Třemešnou na návrší magických Byšiček s kostelíkem sv. Petra a Pavla, kde se odehrává děj Erbenovy balady Svatební košile. Následuje sjezd do Lázní Bělouhradu, města proslulého lázeňstvím a léčebnými procedurami pohybového ústrojí pomocí rašeliny. Pohodová cesta vede dále údolím proti proudu říčky Javorky kolem opraveného Javorského mlýna na hrad Pecku, sídlo významného českého šlechtice a renesančního umělce Kryštofa Haranta z Polžic a Bezdružic, kde je dnes k vidění stála historická expozice. Dominantou kopcovité a malebné krajiny je vrch Zvičina (671 m n. m.), na němž stojí známá Raisova chata a kostelík sv. Jana Nepomuckého. Ze Zvičiny se nabízejí ty nejkrásnější pohledy na Krkonoše a Podkrkonoší, za ideálního počasí je také vidět Ještěd, České středohoří a Jizerské hory. Sjezdem přes Třebihošť a Úhlejev se cyklista dostane do Milečína, kde stojí rodný domek spisovatele K. J. Erbena s malou muzejní expozicí. Milečín proslul též výrobou sladkých modlitbiček a v tamním záměčku se nachází muzeum ochotnického divadla. Závěr trasy zpět do Hořic směřuje malebným údolím řeky Bystřice. Okruh je veden většinou po málo frekventovaných asfaltových silnicích, v menší míře pak po zpevněných šterkových a lesních cestách.

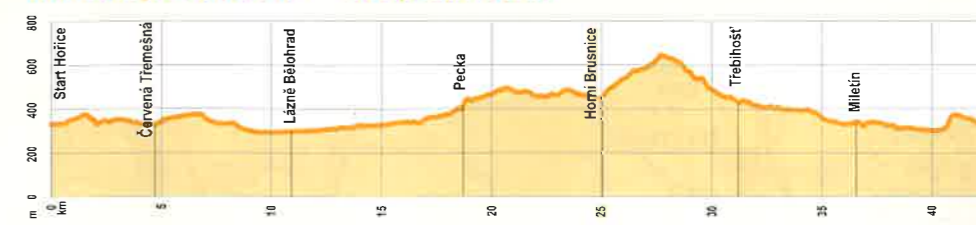


Byšičky



Vrch Zvičina

Délka trasy: 42,804 km Převýšení: 782 m



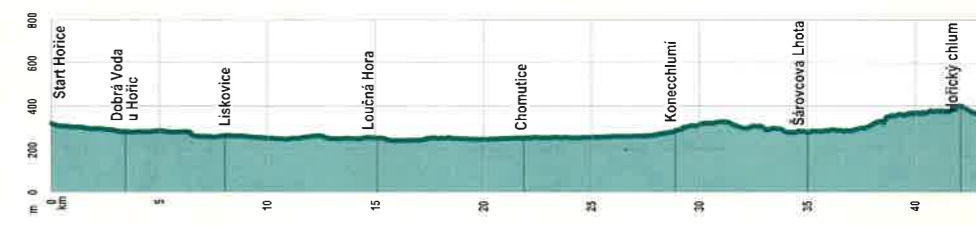
4 Z Hořic pohodově kolem Chlumů

Pohodová cyklotrasa kolem hřebene Hořického a Mlázovického chlumu je s relativně malým převýšením. Trasa je vedena přes Dobrou Vodu u Hořic a Lískovice do Loučné Hory, kde se nachází unikátní dřevěný kostelík sv. Jiří z 18. století a odkud se nabízejí hezké výhledy na celý hřeben Chlumů a západním směrem na dominanty Jičinské pahorkatiny (Zebín, Veliš a Tábor). V obci Konecchlumí – zhruba na půli cesty – stojí zdaleka viditelný kostel sv. Petra a Pavla s křížovou cestou od Vladimíra Komárka a v jeho v blízkosti pomník českého šlechtice Viléma Konecchlumského, který byl popraven v roce 1621 za účast na stavovském povstání. V Konecchlumí i v Mlázovicích je možnost vykoupaní v tamních hezkých koupalištích. V Šárovcově Lhotě stojí za vidění historická cihelna. Závěr trasy je veden zpevněnou lesní stezkou s krátkým stoupáním na Hořický chlum se stejnojmennou rozhlednou, po jehož zdolání je cyklista odměněn atraktivním sjezdem zpět do Hořic. Trasa je vedena většinou po málo frekventovaných asfaltových silnicích a závěrečný lesní úsek po zpevněné šterkové cestě.



Loučná Hora

Délka trasy: 43,660 km Převýšení: 366 m



5 Z Hořic po stopách prusko-rakouské války 1866

Nenáročná cyklotrasa mírně zvlněným terénem zavede cyklistu k zajímavým památkám na válku z roku 1866 a k tudorovskému Hrádku u Nechanic. Trasa vede po značných cyklotrasách z Hořic přes Cerekvici s obřimi zásobníky na ropu až do Máslojed, v jejichž okolí se nachází několik pomníků z války v roce 1866. V blízkém lese Svíb došlo k jedné z největších bitev během prusko-rakouské války a dnes se v něm nachází zajímavá naučná stezka s informačními panely. Cyklotrasa je dále vedena přes obec Chlum, kde stojí renovované Muzeum války 1866 a rozhledna. V sousedních Věstarech byl nedávno vybudován archeopark s pravěkými stavbami. Hrádek u Nechanic, který je dalším z atraktivních cílů na trase, vyniká zajímavou a v českých zemích unikátní tudorovskou architekturou poloviny 19. století a anglickým parkem. Cesta zpět vede kolem moderního koupaliště v Lodíně, obci Bříšťany, v níž je k vidění muzeum motocyklových veteránů, a na závěr obcí Milovice u Hořic, kde se opět nachází vyhlášené rekreační centrum s moderním koupalištěm. Trasa je vedena velkou většinou po málo frekventovaných asfaltových silnicích, v menší míře pak po zpevněných šterkových cestách.



Hrádek u Nechanic

Délka trasy: 58,464 km Převýšení: 486 m

